

55° Trofeo Buffoni

Coppa Comune di Montignoso | Gran Premio LINEA GOTICA | CIRCUITO DELLA VERSILIA
Classica Internazionale Juniores CL. 1.1 M/J Km. 135,4

08 Settembre 2024



GUIDA TECNICA | GUIDE TECHNIQUE | TECHNICAL GUIDE



Comune di Montignoso



Union Cycliste Internationale



FCI
FEDERAZIONE
CICLISTICA
ITALIANA



Sezione Montignoso



Comune di Forte dei Marmi

Regolamento di Gara

ARTICOLO 1. ORGANIZZAZIONE

Il 55° Trofeo Buffoni è organizzato dall'A.S. Dilettantistica 'G.C. F. Buffoni' – Via Roma, 166 - 54038 Montignoso (MS) - cell. (+39)377.2501337 – tel/fax (+39)0585-348879 – e-mail: trofeobuffoni@yahoo.it verrà disputato 08 settembre 2024 sotto i regolamenti dell'U.C.I.

Presidente dell'Organizzazione: Geom. Fabio del Giudice – cell. (+39) 377.2501337 – e-mail: fabio.delgiudice2@tin.it

Direttore di Corsa: Sig. Ronchi Stefano Tessera FCI 605015T cel. + 39 329.5673386

Vice Direttore di Corsa: Sig. Dalmonte Nicola Tessera FCI 546684T cel. + 39 335.7143468

ARTICOLO 2. TIPO DI PROVA

La gara internazionale classe MJ 1.1 è riservata alla categoria Juniores Maschile ed è iscritta nel calendario internazionale UCI. Conformemente all'art. 2.1.005 regolamento UCI, la prova è aperta e possono partecipare squadre nazionali, regionali, miste e le squadre di club. La prova verrà disputata in conformità con i regolamenti UCI.

ARTICOLO 3. PARTECIPAZIONE

Conformemente all'art. 2.1.005 regolamento UCI, la prova è ad **invito**, l'iscrizione è effettuata tramite **bollettino di iscrizione** che deve pervenire almeno 20 giorni prima della manifestazione. Conformemente all'art. 2.2.003 del regolamento UCI, saranno ammesse squadre composte da un **minimo di 4 (quattro) atleti ad un massimo di 6 (sei) atleti**. 72 ore prima della gara la squadra deve confermare i nominativi dei corridori titolari e le 2 riserve. Per l'eventuale indennità di partecipazione (vitto alloggio, rimborso spese) valgono le norme riportate sul bollettino di iscrizione; il Direttore Sportivo è responsabile degli atleti e dei componenti della squadra, comunicati ufficialmente all'organizzazione, al momento dell'accredito.

ARTICOLO 4. DOCUMENTAZIONE PER APPROVAZIONE

La gara si disputa sul percorso illustrato nei seguenti documenti allegati:

Planimetria del percorso Altimetria della gara Tabella oraria / chilometrica di marcia Altimetria, planimetria degli ultimi 3 chilometri Indicazione zona deviazione vetture Dichiarazione del Direttore di Organizzazione Comunicazione scritta della dislocazione degli ospedali o centri di pronto soccorso su tutto il percorso Planimetria zona partenza e arrivo con indicazione della sede della Giuria, Controllo Antidoping, Segreteria, Sala Stampa, Direzione di Organizzazione.

ARTICOLO 5. QUARTIER TAPPA

L'apertura della segreteria è stabilita dalle ore 16:00 alle 19:00 di Sabato 09 settembre 2023.

Le operazioni di Verifica Licenze si svolgeranno Sabato 07 Settembre dalle 16:15 alle 18:15 presso il Comune di Forte dei Marmi in Piazza D. Alighieri – tel. (+39)0584-2801. Il quartier tappa all'arrivo sarà aperto dalle ore 15:00 in Montignoso, Via Fondaccio n°11 c/o Villa Schiff Giorgini (sede comunale).

ARTICOLO 6. RIUNIONE TECNICA

La riunione dei direttori sportivi, organizzata in base all'art. 1.2.087 del regolamento UCI, con il Direttore di Organizzazione, il Collegio dei Commissari ed il rappresentante della Struttura Tecnica Federale avrà luogo sabato 07 settembre 2024 alle ore 18:30 presso Comune di Forte dei Marmi in Piazza D. Alighieri – tel. (+39)0584-2801.

ARTICOLO 7. RITROVO DI PARTENZA

La presentazione dei team si effettua dalle 12:15 alle 13:30 in Piazza Garibaldi di Forte dei Marmi. La partenza ufficiale è fissata alle 13:40 e si effettua un trasferimento di km. 3,2 fino al Monumento alla Linea Gotica in Viale IV Novembre della località Cinquale del Comune di Montignoso per una cerimonia. La partenza ufficiale è alle 14:00.

ARTICOLO 8. PASSAGGIA LIVELLO

Non ci sono passaggi a livello.

ARTICOLO 9. CONTROLLO ANTIDOPING

Il controllo antidoping, svolto in base alle normative UCI vigenti, sarà effettuato presso Villa Schiff Giorgini sede Comune di Montignoso Via Fondaccio 11 Loc. Piazza di Montignoso Tel .0585.82711. Potrà essere effettuato anche un controllo antidoping disposto dagli organi dello Stato Italiano, secondo le normative UCI.

ARTICOLO 10. RADIO INFORMAZIONI

Possono seguire la corsa solo i veicoli accreditati ed autorizzati, dotati di apparecchiatura radio in grado di ricevere "radio corsa" in lingua italiana e francese o inglese. Frequenze VHF 169.9125.

ARTICOLO 11. ASSISTENZA TECNICA

Il servizio di assistenza tecnica ai concorrenti sarà assicurato da 3 vetture del **TEAM CAMBIO RUOTE BERGAMO** (vetture neutre) debitamente equipaggiate. L'Organizzazione ha predisposto il veicolo per il recupero degli atleti incidentati e o ritirati.

ARTICOLO 12. SANZIONI

Le sanzioni applicate per fatti di corsa sono quelle previste dal regolamento UCI Art. 2.12.007

ARTICOLO 13. MONTEPREMI

Sono attribuiti i seguenti premi alla classifica d'arrivo, in base al massimale stabilito dalla Regolamentazione Internazionale e secondo le leggi dello Stato Italiano. Eventuali premi extra-classifica e le modalità di assegnazione in caso di parità saranno portate a conoscenza degli atleti prima della partenza. Il montepremi della classifica individuale è di € **1.191,00**. Premi saranno pagati in contanti assegno Bonifico al Quartier tappa Arrivo presso la sede del Comune di Montignoso, Villa Schiff Giorgini, via Fondaccio 11, direttamente all'atleta o a un suo accompagnatore munito di documento d'identità valido e codice fiscale dell'atleta in seguito alla pubblicazione della classifica ufficiale.

Class	Euro	class	Euro	class	Euro	class	Euro
1	196,00	6	78,00	11	29,00	16	20,00
2	147,00	7	69,00	12	29,00	17	20,00
3	123,00	8	59,00	13	29,00	18	20,00
4	98,00	9	49,00	14	29,00	19	20,00
5	88,00	10	39,00	15	29,00	20	20,00

Regolamento di Gara

PREMI SPECIALI: Ai vincitori delle classifiche TV e GPM verranno premiati con prodotti del territorio.

1) CLASSIFICA TV – Punteggio: 5 – 3 – 1 ai primi tre classificati. In caso di parità si terrà conto dell'ultimo passaggio. Non sarà necessario concludere la gara per essere inseriti in classifica.

1° Passaggio Viale Marina - Bonuccelli	Km 18,8
2° Passaggio Viale Marina - Bonuccelli	Km 33,9
3° Passaggio Viale Marina - Bonuccelli	Km 49,0
4° Passaggio Viale Marina - Bonuccelli	Km 64,1

1° Passaggio da loc. Prato	Km 65,6
2° Passaggio da loc. Prato	Km 77,2
3° Passaggio da loc. Prato	Km 88,8
4° Passaggio da loc. Prato	Km 100,4
5° Passaggio da loc. Prato	Km 112,0
6° Passaggio da loc. Prato	Km 123,6

2) CLASSIFICA GPM – Punteggio: 5 – 3 – 1 ai primi tre classificati. In caso di parità si terrà conto dell'ordine d'arrivo finale

1° Passaggio da Fortezza	Km 67,6
2° Passaggio da Fortezza	Km 79,3
3° Passaggio da Fortezza	Km 90,9
4° Passaggio da Fortezza	Km 102,5
5° Passaggio da Fortezza	Km 114,1
6° Passaggio da Fortezza	Km 125,7

ARTICOLO 14. TEMPO MASSIMO

Il tempo massimo è stabilito nella misura del 8% del tempo del vincitore. Il tempo massimo sarà aumentato dal Collegio dei Commissari, in presenza di circostanze eccezionali, dopo consultazione con l'organizzazione. (Art. 2.3.039 regolamento UCI).

ARTICOLO 15. RIFORNIMENTO

Il rifornimento è consentito a partire dal 30° chilometro fino a 20 chilometri dall'arrivo, da persone appiedate o da mezzi in movimento autorizzati al seguito della corsa.

ARTICOLO 16. PROTOCOLLO

Secondo quanto riportato all'art. 1.2.112 del regolamento UCI devono presentarsi alla cerimonia protocollare i primi 3 classificati della prova, 10 minuti dopo l'arrivo, nello spazio regolarmente segnalato nei pressi dell'arrivo.

ARTICOLO 17. SERVIZIO SANITARIO

Il servizio sanitario sarà effettuato da due ambulanze e un medico di corsa Dott.ssa Francesca Benedetti. I presidi ospedalieri sono: Ospedale di Massa "NOA Via E. Mattei 21 - Massa – tel. (+39) 0585-4931 e Ospedale della Versilia, Via Aurelia, Lido di Camaiore – tel. (+39) 0584-6051.

ARTICOLO 18. ECOLOGIA

In sintonia con la campagna ecologica caldeggiata dall'U.C.I. ed al fine di non disperdere nella natura il materiale di risulta si fa appello al senso civico dei partecipanti al fine di non gettare rifiuti lungo la strada bensì di disfarsene nell'ambito delle "Zona Verde" di rifornimento debitamente indicate dove una ditta incaricata alla bisogna provvederà alla raccolta.

ARTICOLO 19. NORME DI SICUREZZA E DISPOSIZIONI ORGANIZZATIVE

Considerato che la corsa interessa strade statali e provinciali di grande interesse viario con altissimo flusso di veicoli, la Direzione di Corsa si riserva di disporre il ritiro degli atleti che abbiano accumulato un ritardo incalcolabile e siano privi di forme di sicurezza sia da parte dell'organizzazione che dalle forze dell'ordine a tutela della propria ed altrui incolumità oltre che per evitare di costituire gravi disagi alla circolazione. Il ritardo è determinato anche dai tempi disposti dall'autorizzazione e dal decreto di sospensione temporanea della circolazione.

ARTICOLO 20. DISPOSIZIONI GENERALI

Possono seguire la corsa solo le persone che hanno funzioni tecniche e che ricoprono incarichi disposti dall'organizzazione. Inoltre, sia le persone che i veicoli accreditati devono essere muniti degli appositi contrassegni identificativi. Eventuali modifiche o aggiunte devono essere notificate tempestivamente alla Direzione di Organizzazione.

I conducenti di tutti i veicoli accreditati ufficialmente al seguito della corsa, sono tenuti alla rigorosa osservanza delle regole del Codice della Strada e delle disposizioni della Direzione di Organizzazione.

Nessuna responsabilità di alcuna natura fa capo all'Ente organizzatore per danni derivanti da incidenti prima, durante o dopo la corsa a spettatori e persone in genere, anche se estranee alla manifestazione stessa, in dipendenza di azioni non messe in atto dall'Organizzatore medesimo. Per quanto non contemplato nel presente regolamento valgono i regolamenti UCI ed FCI, nonché le leggi dello Stato Italiano in quanto applicabili.

ARTICOLO 21. COLLEGIO DEI COMMISSARI

Il collegio dei Commissari è composto da:

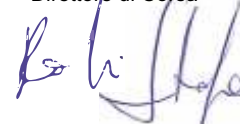
Presidente	SKOREK Pawel
Componente	BARDELLI Davide
Componente	CALOSSO Federico
Giudice di Arrivo	CONTARIN Francesca
Componente Moto	PATRUNO Cosimo Damiano

A.S.D. G.C. "F. Buffoni"
Via Roma, 188 - 54038 Montignoso (MS)
Tel. 0585/348879


Il Presidente G.C. Buffoni
Del Giudice Fabio



Direttore di Corsa



Vice Direttore di Corsa



Reglement Particulier

ARTICLE 1. ORGANISATION

L'épreuve 55^{ème} Trofeo Buffoni, est organisée par le A.S. Dilettantistica 'G.C. F. Buffoni' – Via Roma, 166 – 54038 Montignoso (MS) – (+39)377.2501337 – tel/fax (+39)0585-348879 – e-mail: trofeobuffoni@yahoo.it, se dispute le 08 Septembre 2024 sous les règlements de l'Union Cycliste Internationale.

Président de l'Organization : M. Fabio del Giudice – cell. (+39)377.2501337 – e-mail : fabiodelgiudice@yahoo.it

Directeur de l'épreuve : Mr Ronchi Stefano, Tessera FCI 605015T, tel. + 39 329.5673386

Directeur de l'épreuve : Mr Dalmonte Nicola Tessera FCI 546684T cel. + 39 335.7143468

ARTICLE 2. TYPE D'EPREUVE

Conformément à l'article 2.1.005 du règlement UCI, l'épreuve est une manifestation internationale classe MJ 1.1 réservée à la catégorie hommes Junior pour Sociétés affiliées à la FCI et à la UCI., inscrite au calendrier international UCI.L'épreuve est disputée sous les règlements de l'UCI.

ARTICLE 3. PARTICIPATION

L'épreuve est sur **invitation** et l'inscription doit être effectuée au moyen du **bulletin d'engagement** qui doit parvenir au moins 20 jours avant la date de l'épreuve. Conformément à l'article 2.2.003 du règlement UCI, elle est réservée aux équipes nationales, équipes régionales et de club équipes mixtes composées de **minimum 4 (quatre) à maximum 6 (six)coureurs**. L'équipe doit confirmer les noms des coureurs titulaires et des deux remplaçants 72 heures avant l'épreuve. Pour éventuelles indemnités de participation (frais de voyage, de pension) sont valables les règles mentionnées dans le bulletin d'engagement. Le Directeur Sportif est responsable des coureurs et des membres de son équipe, communiqués officiellement à l'organisation au moment de l'accréditation.

ARTICLE 4. DOCUMENTATION POUR APPROBATION

L'épreuve se dispute sur le parcours indiqué dans les documents suivants : Plan du parcours Profil du parcours Itinéraire horaire Plan et profil des trois derniers kilomètres Description zone dérivation voitures Déclaration du directeur de l'épreuve et son adjoint Liste des hôpitaux le long du parcours Plans des lieux de départ et arrivée avec indication des sièges du Collège des Commissaires, Contrôle Antidopage, Secrétariat, Salle de Presse, Direction de l'Organisation.

ARTICLE 5. PERMANENCE

La permanence de départ se tient de 16h.00 à 19h.00 Samedi 08 Septembre 2024.

La confirmation des partants et le retrait des dossards par les responsables d'équipes se fait à la permanence Samedi 07 Septembre 2024, de 16h.15 à 18h.15 chez la Mairie de Forte dei Marmi, Piazza D. Alighieri – tel. (+39)0584-2801.

La permanence d'arrivée se tient dès 15h.00 chez di Montignoso, Via Fondaccio n°11 c/o Villa Schiff Giorgini, zone d'arrivée.

ARTICLE 6. REUNION TECHNIQUE

La réunion technique des directeurs sportifs, organisée suivant l'article 1.2.087 du règlement UCI, avec le Directeur de l'épreuve, les Membres du Collège des Commissaires et le représentant du S.T.F. aura lieu le 07 Septembre 2024 à 18h.30 chez le Mairie de Forte dei Marmi, Piazza D. Alighieri – tel. (+39)0584-2801.

ARTICLE 7. RASSEMBLEMENT DE DÉPART

Des présentations d'équipes seront effectuées de 12h.15 à 13h.30 dans Piazza Garibaldi à Forte dei Marmi. A 13h.40 il y aura le départ fictif avec un déplacement de 3,2 km. jusqu'au Monument à la Ligne Gothique, Viale IV Novembre à Cinquale dans la municipalité de Montignoso pour un cérémonial. Le départ réel se tiendra à 14h.00.

ARTICLE 8. PASSAGES A NIVEAU

Il n'y a pas de passages à niveau.

ARTICLE 9. CONTRÔLE ANTIDOPAGE

Le contrôle antidopage, selon le règlement de l'UCI, sera effectué Villa Schiff Giorgini sede Comune di Montignoso Via Fondaccio 11 Loc. Piazza di Montignoso Tel. 0585.82711 . Un contrôle antidopage pourra être effectué aussi par les organes de l'Etat Italien selon le règlement UCI.

ARTICLE 10. RADIO-TOUR

Seulement les voitures accréditées et autorisées peuvent suivre la course et doivent être munies de appareil radio qui peut recevoir « radio-tour » en italien, français ou anglais. Les informations course, sont émises sur la fréquence VHF 169.9125.

ARTICLE 11. ASSISTANCE TECHNIQUE NEUTRE

Le service d'assistance technique neutre aux coureurs est assuré au moyen de 3 voitures **TEAM CAMBIO RUOTE BERGAMO** dûment équipées.L'Organisation met à disposition une voiture balai pour recueillir les coureurs qui abandonnent la course.

ARTICLE 12. PÉNALITÉS

Le barème de pénalités de l'UCI Art. 2.12.007 est le seul applicable.

ARTICLE 13. PRIX

Les prix suivants sont attribués selon le règlement international et les lois de l'Etat Italien aux 20 premiers coureurs classés. Les coureurs seront informés avant le départ au cas où il y ait des autres prix au delà du classement aussi bien que la modalité de attribution dans le cas de ex aequo. Le montant des prix du classement individuel est de **€ 1.191,00**. Les prix seront payés en espèces ou chèque de banque à la permanence à l'arrivée chez la Mairie de Montignoso, Villa SchiffGiorgini, via Fondaccio 11, directement au coureur ou à un membre du staff de son équipe muni d'un document d'identité valable et le code d'identification fiscale du coureur après la publication de la classification officielle.

Class	Euro	class	Euro	class	Euro	class	Euro
1	196,00	6	78,00	11	29,00	16	20,00
2	147,00	7	69,00	12	29,00	17	20,00
3	123,00	8	59,00	13	29,00	18	20,00
4	98,00	9	49,00	14	29,00	19	20,00
5	88,00	10	39,00	15	29,00	20	20,00

Reglement Particulier

PRIX SPECIAUX

1) CLASSEMENT S.I. – Points: 5 – 3 – 1 aux trois premiers classés. En cas d'égalité, le dernier passage sera pris en compte. Il ne sera pas nécessaire de terminer la course pour figurer dans le classement.

1° Passaggio Viale Marina - Bonuccelli	Km 18,8
2° Passaggio Viale Marina - Bonuccelli	Km 33,9
3° Passaggio Viale Marina - Bonuccelli	Km 49,0
4° Passaggio Viale Marina - Bonuccelli	Km 64,1

1° Passaggio da loc. Prato	Km 65,6
2° Passaggio da loc. Prato	Km 77,2
3° Passaggio da loc. Prato	Km 88,8
4° Passaggio da loc. Prato	Km 100,4
5° Passaggio da loc. Prato	Km 112,0
6° Passaggio da loc. Prato	Km 123,6

2) CLASSEMENT GPM – Points: 5 – 3 – 1 aux trois premiers classés. En cas d'égalité de points il est fait appel à l'ordre de passage sur la ligne d'arrivée.

1° Passaggio da Fortezza	Km 67,6
2° Passaggio da Fortezza	Km 79,3
3° Passaggio da Fortezza	Km 90,9
4° Passaggio da Fortezza	Km 102,5
5° Passaggio da Fortezza	Km 114,1
6° Passaggio da Fortezza	Km 125,7

ARTICLE 14. DÉLAIS D'ARRIVÉE

Tout coureur arrivant dans un délai dépassant 8% du temps du vainqueur n'est plus retenu au classement. Le délai peut être augmenté en cas de circonstances exceptionnelles par le Collège des Commissaires, en consultation avec l'organisateur.
(Article 2.3.039 du règlement UCI).

ARTICLE 15. RAVITAILLEMENT

Le ravitaillement est autorisé à partir du 30^{ème} km. jusqu'à 20 km. de l'arrivée par le personnel des équipes à pied ou des voitures des équipes autorisées à la suite de la course.

ARTICLE 16. PROTOCOLE

Conformément au règlement U.C.I., les trois premiers coureurs doivent se présenter à la cérémonie protocolaire de l'épreuve dans un délai de 10 minutes maximum après leur arrivée dans l'endroit dûment prévu près de l'arrivée.

ARTICLE 17. SERVICE MÉDICAL

Les soins médicaux en course sont assurés par deux ambulances, dont une équipée pour la réanimation, et un médecin de course Dott.ssa Francesca Bendetti. Les Hôpitaux près du parcours sont l'Hôpital de Massa "NOA", Via E. Mattei 21 Massa – tel. (+39)0585-4931 et l'Hôpital della Versilia, Via Aurelia, Lido di Camaiore – tel. (+39)0584-6051.

ARTICLE 18. ECOLOGIE

En accord avec la campagne écologique soutenue par l'UCI et pour une bonne gestion des déchets dans l'environnement, l'Organisation prie les participants de ne rien jeter au long de la route mais de bien vouloir les remettre dans la « Zone Verte » dûment indiquée et située après la zone de ravitaillement où il y aura une firme engagée exprès pour les ramasser.

ARTICLE 19. NORMES DE SÉCURITÉ ET DISPOSITIONS DE L'ORGANISATION

Puisque la course se déroule sur des routes nationales et provinciales de grand passage, la Direction de l'Epreuve se réserve le droit de obliger à l'abandon les coureurs qui ont un retard non récupérable et qui se trouvent sans couverture de sécurité soit de l'Organisation, soit des forces de l'ordre pour la sauvegarde de la sécurité des coureurs mêmes aussi bien que des autres usagers de la route et pour éviter de gêner gravement la circulation.

Le retard est déterminé par le temps établi par l'autorisation et par le décret de suspension temporaire de la circulation.

ARTICLE 20. DISPOSITIONS GÉNÉRALES

Aucun sera autorisé à suivre la course sauf les personnes indiquées lors de la remise des pièces au titulaire du véhicule. Tout ajout ou éventuelle modification devra être signalé au Directeur de l'épreuve.

Les conducteurs des véhicules et motos accrédités, doivent respecter les règles du Code de la Route ainsi que les dispositions du Directeur de l'épreuve et de ses collaborateurs. Ne sont en aucun cas autorisées à suivre la course les personnes qui n'ont aucune fonction reconnue par les Organisateurs et inhérentes aux divers services. La Société organisatrice ne pourra en aucun cas être tenue responsable de dommages découlant d'accidents survenus avant, pendant ou après la course à des spectateurs ou autres personnes, même étrangères à la manifestation, à la suite d'actions non perpétrées par cette même organisation.

Pour tous les points non prévus au présent règlement, les règlements UCI - FCI et de l'Etat Italien sont d'application.

ARTICLE 21. COLLÈGE DES COMMISSAIRES

Le Collège des Commissaires est composé par :

Président du Collège	SKOREK Pawel
Commissaire	BARDELLI Davide
Commissaire	CALOSSO Federico
Juge à l'arrivée	CONTARIN Francesca
Commissaire sur moto	PATRUNO Cosimo Damiano

Il Presidente G.C. Buffoni
Del Giudice Fabio




Directeur de l'épreuve



A.S.D. G.C. "F. Buffoni"
Via Roma, 186 - 54038 Montignoso (MS)
Tel. 0585/348879

Dircteur de l'épreuve



Race Regulations

ARTICLE 1. ORGANISATION

The 55th Trofeo Buffoni is organised by A.S. Dilettantistica 'G.C. F. Buffoni' – Via Roma, 166 - 54038 Montignoso (MS) - cell. (+39)377.2501337 – ph/fax (+39)0585-348879 – e-mail: trofeobuffoni@yahoo.it will be held on 08th September 2024 in accordance with UCI regulations

Race Organiser: Mr. Fabio del Giudice – cell. (+39)377.2501337 – e-mail: fabio.delgiudice2@tin.it

Race Director: Mr Ronchi Stefano, Tessera FCI 605015T - cel. + 39 329.5673386

Race Director: Mr Ronchi Stefano, Tessera FCI 605015T - cel. + 39 335.7143468

ARTICLE 2. TYPE OF RACE

The race is an International MJ 1.1 Class event reserved for Junior men, included in the UCI International calendar. In accordance with UCI regulations art. 2.1.005, it is open to national, regional, club and mixed teams. The race will be run under UCI regulations.

ARTICLE 3. PARTICIPATION

The event is by **invitation** and entries are to be made by **entry form** to be submitted to the organiser no later than 20 days before the date of the event. In order to be admitted, and in accordance with UCI regulations art. 2.2.003, teams must enter a **minimum of 4 (four) athletes but no more than 6 (six) athletes**. The team must confirm the names of the competing athletes and the two reserves 72 hours before the race. National teams, regional and club teams as well as mixed teams are admitted. Rules contained in the entry form regulate possible participation expense reimbursements (hotel, meals, other expenses). Team sports managers are responsible for their athletes and other team personnel which are to be officially notified to the organiser at the time of accreditation.

ARTICLE 4. APPROVAL PAPERWORK

The event takes place on the designated race course as per the following annexed documents:

Course map Race profile Race timetable Map and profile of the last 3 km. to the finish line Directions on race vehicle diversion Race Director and Assistant Race Director statements List including addresses of hospitals and emergency facilities along the course Maps of the start and finish areas with the location of race headquarters including Race Jury, Anti-Doping Control, Secretariat, Press Room and Race Directors headquarters.

ARTICLE 5. RACE HEADQUARTERS

Race headquarters will be open from 4:00 PM to 7:00 PM on Saturday 07th September 2024.

Preliminary operations and racing license control will take place on Saturday 07th September at the Forte dei Marmi town hall in Piazza D. Alighieri – ph. (+39)0584-2801 from 4:15 PM to 6:15 PM.

Race headquarters at the finish will be open from 3:00 PM at the Montignoso Loc. Piazza Via Fondaccio n°11 c/o Villa Schiff.

ARTICLE 6. TECHNICAL BRIEFING

In accordance with UCI regulations art. 1.2.087, the technical briefing with the Race Directors, the Race Jury and the FCI technical department delegate will be held at 18:30 PM on 07th September 2024 at the town hall in Piazza D. Alighieri – ph. (+39)0584-2801

ARTICLE 7. RACE START

The team presentation will be done from 12:15 AM to 1:30 PM in Piazza Garibaldi in Forte dei Marmi. The unofficial start will take place at 1:40 PM and there will be a 3.2 km. transfer to the Gothic Line Monument in Viale IV Novembre, Cinquale, in the municipality of Montignoso for a brief ceremony. The official start will be at 2:00 PM.

ARTICLE 8. RAILROAD CROSSINGS

There are no railroad crossings.

ARTICLE 9. ANTI-DOPING CONTROL

The Anti-doping control location, in compliance with UCI regulations, will be in Villa Schiff Giorgini sede Comune di Montignoso Via Fondaccio 11 Loc. Piazza di Montignoso Tel .0585.82711. An anti-doping control can be requested also by Italian state authorities, in accordance with UCI regulations.

ARTICLE 10. RADIO-TOUR

The race may be followed only by accredited and authorized vehicles equipped with radio receivers able to tune into radio-tour service in Italian, French or English on the VHF frequency 169.9125.

ARTICLE 11. TECHNICAL ASSISTANCE

Neutral service technical assistance will be provided by 4 duly equipped **TEAM CAMBIO RUOTE BERGAMO** cars .The Organization has arranged for a broom wagon to pick-up riders that drop out of the race.

ARTICLE 12. PENALTIES

Penalties applied are those set forth in the UCI Regulations Art. 2.12.007 scale

ARTICLE 13. PRIZES

The following prizes are awarded to the top 20 finishers, as per the amounts established by International Regulations and Italian State laws. Athletes will be informed prior to the start of the race if there should be other extra-classification prizes as well as their assignment criteria in the event of a tie. The total amount of the individual classification prizes is € **1,191.00**. The prize amounts will be paid in cash or by check at the race finish Headquarters in the Montignoso Town Hall, Villa Schiff Giorgini, via Fondaccio 11, directly to the rider or to a member of his staff holding the rider's valid identification document and tax code following the Euro publication of the official classification.

Class	Euro	class	Euro	class	Euro	class	Euro
1	196,00	6	78,00	11	29,00	16	20,00
2	147,00	7	69,00	12	29,00	17	20,00
3	123,00	8	59,00	13	29,00	18	20,00
4	98,00	9	49,00	14	29,00	19	20,00
5	88,00	10	39,00	15	29,00	20	20,00

Race Regulations

SPECIAL PRIZES

1) INTERMEDIATE SPRINT CLASSIFICATION – Points: 5 – 3 – 1 are assigned to the first three placements. In the event of a tie, the last pass will be taken into account. It will not be necessary to finish the race to be entered in the ranking.

1° Passaggio Viale Marina - Bonuccelli	Km 18,8
2° Passaggio Viale Marina - Bonuccelli	Km 33,9
3° Passaggio Viale Marina - Bonuccelli	Km 49,0
4° Passaggio Viale Marina - Bonuccelli	Km 64,1

1° Passaggio da loc. Prato	Km 65,6
2° Passaggio da loc. Prato	Km 77,2
3° Passaggio da loc. Prato	Km 88,8
4° Passaggio da loc. Prato	Km 100,4
5° Passaggio da loc. Prato	Km 112,0
6° Passaggio da loc. Prato	Km 123,6

2) KING OF THE MOUNTAIN CLASSIFICATION – Points: 5 – 3 – 1 are assigned to the first three placements. In the event of a tie the classification at the finish will be taken into consideration.

1° Passaggio da Fortezza	Km 67,6
2° Passaggio da Fortezza	Km 79,3
3° Passaggio da Fortezza	Km 90,9
4° Passaggio da Fortezza	Km 102,5
5° Passaggio da Fortezza	Km 114,1
6° Passaggio da Fortezza	Km 125,7

ARTICLE 14. TIME LIMIT

A time limit of 8% of the race winner's time shall apply. This time limit may be increased at the discretion of the Race Jury in agreement with the Organiser. (UCI regulations art. 2.3.039)

ARTICLE 15. FEEDING ZONE

The feeding zone, from team members standing on the side of the road or from authorised team cars following the race, starts from the 30th kilometre until 20 kilometres from the finish line.

ARTICLE 16. PROTOCOL

In fulfilment of UCI regulations art. 1.2.112, the first three finishers of the race must appear at the podium near the finish line for the award ceremony within ten minutes of their having crossed the finish line.

ARTICLE 17. FIRST AID

First Aid will be given by two ambulances, of which one with resuscitation equipment, and a race doctor Dr Francesca Benedetti. The Hospitals along the race course are: Ospedale di Massa "NOA Via E. Mattei 21 Massa – ph. (+39)0585-4931 and Ospedale della Versilia, Via Aurelia, Lido di Camaiore – ph. (+39)0584-6051.

ARTICLE 18. ECOLOGY

In keeping with the ecological drive promoted by the UCI and in order to avoid waste dumping in the environment, participants are requested not to dispose of any waste along the road but to do it only in the designated and duly indicated "green zone" following the fixed feed zone where there will be people in charge of collecting it. Any infringement of this rule will be fined in accordance with UCI rules.

ARTICLE 19. ORGANISATION AND SAFETY INSTRUCTIONS

Given that the race takes place on widely used provincial and National roads, the Race Directors will take it upon themselves to withdraw any riders that may have accrued a considerable and insurmountable delay which would leave them out of the race's security zone, for their own safety as well as to cause the least possible inconvenience to other road users. The delay will be decided based also on the time established by the permit and the temporary traffic suspension decree.

ARTICLE 20. GENERAL REGULATIONS

The race may be followed only by authorised personnel with specific technical duties or tasks given to them by the organisation. Furthermore, all people and vehicles must be accredited, have their passes and stickers and observe the law of the land in relation to road travel. The Race Director must be notified promptly of any additions or modifications.

The Organiser declines all responsibilities for any damage to spectators or other people, even if unrelated to the event, caused by accidents before, during or after the race, due to actions unrelated to the Organiser himself.

UCI and FCI regulations apply for any other issue that may not have been mentioned in this rulebook.

ARTICLE 21. RACE COMMISSAIRES

The appointed Race Commissaires are:

Chief Commissaire	SKOREK Pawel
Commissaire	BARDELLI Davide
Commissaire	CALOSSO Federico
Finishing Commissaire	CONTARIN Francesca
Motorcycle Commissaire	PATRUNO Cosimo Damiano


Il Presidente G.C. Buffoni
Del Giudice Fabio



Race Director



Race Director



A.S.D. G.C. "F. Buffoni"
Via Roma, 188 - 54038 Montignoso (MS)
Tel. 0585/348879

Organizzazione *Organisation - Organization*

Presidente "G.C. F. Buffoni" *President G.C. Buffoni*
DEL GIUDICE Fabio +39 377.2501337

Vice Presidente *Vice President G.c. Buffoni*
GUADAGNI Arnaldo +39 347.4617645

Direttore di Organizzazione *Directeur de l'épreuve - Race director*
RONCHI Stefano + 39 329.5673386

Vice Direzione di Organizzazione *Directeur adjoint - Assistant Race Director*
DALMONTE NICOLA + 39

Responsabili Tecnici *Responsable Technique - Technical Assistant*
BERTELLONI Manuel +39 333.3885663
BONUCELLI William +39 331.1724438

Responsabile Segreteria *Responsable Secretariat - Secretariat*
FERRARI Christian +39 339.1647389

Responsabile Percorso *Responsable Route - Person in charge of Course*
DEL GIUDICE Maurizio +39 393.3641481

Medico di Gara *Médecin de Course - Race Doctor*
Dott.sa BENEDETTI Francesca +39 347.1333838

Interprete *Interprète - interpreter*
Dott.sa Isabella Negri +39 328.2157122

Addetto Stampa *Attaché de presse - Presse Attaché*
BONDIELLI Gianluca +39 328.8994166

Giuria - Jury

Presidente Giuria
Président du collège - Chief commissaire
SKOREK Pawel

Componente
Commissaire
BARDELLI Davide

Componente
Commissaire
CALOSSO Federico

Giudice di Arrivo
Commissaire Juge à arrivée - Finishing commissaire
CONTARIN Francesca

Componente in moto
Commissaire sur moto - Motorcycle commissaire
PATRUNO Cosimo Damiano

SERVIZI SPECIFICI *Services spécifiques - Specific services*

Radio Info *Radio Tour - Information Radio*
Team Radio Corsa Toscana Germelli Piero - Dini Adriano
Pegaso Bike Service - Dimitri Bessi - Lorenzo Volpi

Interprete *Interprète - Interpreter*
Dott.sa Isabella Negri

Speaker
Sig. Mannori Antonio

Medico di Gara *Médecin de course - Race Doctor*
Dott.sa Benedetti Francesca

Assistenza sanitaria *Service Médical - First Aid*
Croce Verde Forte dei Marmi

Quartiere di Tappa Partenza
Permanence de départ - Race Headquarters at the start
Piazza Dante - Forte dei Marmi - Tel. 0584.2801

Fotofinish - Fotografo
Federazione Italiana Cronometristi
Fruzzetti Roberto Ciclismoblog - Pagni Valerio

Televisioni Tv
ToscanaSprint - Video Jenny

Servizio Assistenza Meccanica *Voitures Neutres - Technical Assistance*
Team Cambio Ruote Bergamo

Scorta Tecnica e Lavagna *Moto service securite Ardoiser*
Safety motorcycle ad blackboard service
ASD Motostaffette VersilApuano

Sala Controllo Antidoping *Contrôle Antidopage - Antidoping Control*
Villa Schiff Giorgini sede Comune di Montignoso Via Fondaccio 11
Loc. Piazza di Montignoso - Tel. 0585.82711

Quartiere di Tappa Arrivo *Permanance à arrivée - Finish Line Headquarters*
Villa Schiff Giorgini sede Comune di Montignoso Via Fondaccio 11
Loc. Piazza di Montignoso - Tel. 0585.82711

NUMERI UTILI *Numéros utiles - Useful numbers*

Comune di Montignoso
Maire de Montignoso - Montignoso Town Hall
Tel. 0585 - 82711

Comando Polizia Municipale di Montignoso
Police Municipale - Municipal Police Tel. 0585 - 348462

Carabinieri Stazione di Montignoso
Tel. 0585 - 348061

Polizia di Stato Comune di Forte dei Marmi
Casernede Police Municipal Forte dei Marmi Tel.0584 - 75401

Polizia Municipale Comune di Forte dei Marmi
Police municipale - Municipal Police de Forte dei Marmi
Tel. 0584 - 81145

Polizia Municipale Comune di Seravezza
Police municipale - Municipal Police Seravezza Tel. 0584 - 74121

Polizia Municipale Comune di Pietrasanta
Police municipale - Municipal Police Pietrasanta Tel. 0584 - 795400

Protezione Civile Arci ProCiv di Montignoso
Protection Civile - Civil Defence de Montignoso Tel. 0585.349.098

Ospedale di Massa NOA Via Enrico Mattei 21 Tel 058.4931
Massa Hospital Tel. 0585 - 4931








Ospedale Unico della Versilia Via Aurelia Lido di Camaiore
Versilia Hospital Tel. 0584 - 6051

Programma Orario | Programme Horaire | Timetable

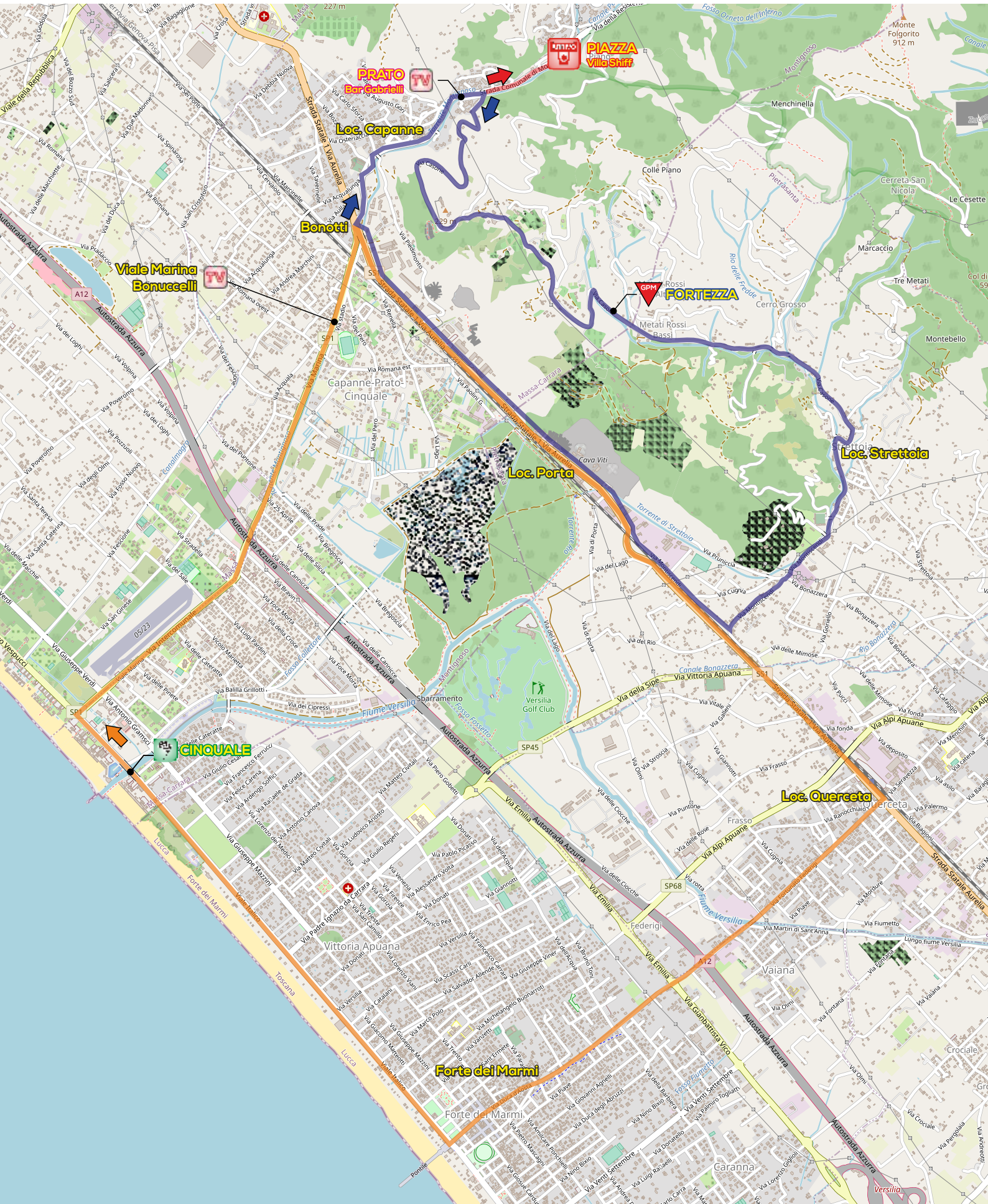
SABATO 07 SETTEMBRE 2024 Samedi 07 Septembre Saturday 07 Septembre
Comune di Forte dei Marmi Piazza Dante 1 Tel. 0584.2801

-  Ore 16:00 - 18.15 **Operazioni Preliminari - Accrediti**
heures - hours *Opérations préliminaires - accréditation - Preliminary operations - accreditation*
-  Ore 16:15 - 18:15 **Verifica Licenze conferma dei partenti**
heures - hours *Confirmation des partants et retrait des dossards - racing license control and number assignment*
-  Ore 16:00 - 19:00 **Segreteria, Sala Stampa**
heures - hours *secretariat ouvert, salle de presse ,secretariat,press room*
-  Ore 18.30 **Riunione dei Direttori Sportivi, Giuria - Direzione**
heures - hours *réunion des directeurs sportifs, jury, direction - meeting of the directors sports, jury, direction*

DOMENICA 08 SETTEMBRE 2024 Dimanche 08 Septembre Sunday 08 Septembre
Comune di Forte dei Marmi Piazza Dante 1 Tel. 0584.2801

-  Ore 09.00 - 11.00 **Sala Stampa**
heures - hours *salle de presse - press room*
-  Ore 11.00 **Riunione di Sicurezza (per tutti gli autisti in gara)**
heures - hours *réunion de securite pour tous les chauffeurs - safety meeting for all driver in the race*
-  ore 12.00 **Ritrovo di Partenza Piazza Garibaldi Forte dei Marmi**
heures - hours *Rassemblement départ - Place Garibaldi Forte dei Marmi- race start gathering*
-  ore 12.15 - 13.30 **Presentazione Team e Premiazioni**
heures - hours *Presentation des équipes at Prix - Team presentation awards*
-  ore 13.30 **Allineamento di Partenza**
heures - hours *alignement de départ - race start line up*
-  ore 13.40 **Trasferimento di Km 3.2 e Cerimonia al Monumento Linea Gotica Cinquale**
heures - hours *Déplacement de 3.2 km et cérémonie Monument Linea Gotica Cinquale*
3.2 Km Transfer and ceremony at the Linea Gotica Cinquale monument
-  ore 14.00 **Partenza Km. 0 V.le IV Novembre Lungomare di Levante Cinquale**
heures - hours *départ réel km 0 Lungomare di Levante Cinquale official start 0 km - Lungomare di Levante Cinquale*
-  ore 17.14 - 17.35 **Arrivo Km 135.400 Via Roma Località Piazza di Montignoso**
heures - hours *Arrivée km 135.400 Via Roma Località Piazza at Montignoso*
finish line 135.400 Km via Roma in Piazza of Montignoso
-  ore 17.35 - 18.10 **Cerimonia Protocolare - Interviste Giornali Tv**
heures - hours *cérémonie officielle - interviews - official Ceremony*
-  ore 17.00- 19.00 **Quartiere di Gara/Giuria/Direzione**
heures - hours *Permanence/Jury/Direction - race headquarters Direction*
Via Fondaccio n°11 Località Piazza di Montignoso c/o Villa Schiff

Planimetria Generale | Plan du Parcours | Course map



Altimetria Generale | Profile du Parcours | Race Profile

Il percorso del 53° Trofeo Buffoni si sviluppa su di un percorso di 135,40 Km totali suddiviso in n° 2 circuiti: "Circuito della Versilia" (di colore giallo nella planimetria) e "Circuito della Fortezza" (di colore viola nella planimetria) Il primo circuito, avente uno sviluppo di 16,225 Km e da ripetere n°4 volte, inizia in località Cinquale e volge in direzione monti attraversando le località Cinquale-Cervaiolo-Capanne-SS1 Aurelia-Querceta-Forte dei Marmi - Cinquale. Il secondo circuito avente uno sviluppo di Km 11,75 e da ripere n°6 volte inizia in località di Capanne e volge in direzione monti attraverso le località di Prato-Fortezza-Strettoia-Centoquindici - Porta-Bonotti-Capanne-Piazza Arrivo.

Le parcours du 53eme Trofeo Buffoni se déroule sur un parcours de 135,4 km en totale, divisé en 2 circuits: "Circuit de la Versilia" (en jaune dans la planimétrie) et le "Circuit de la Fortezza" (en pourpre dans la planimétrie). Le premier circuit se déroule pour 16,225 km et il faut le répéter pour 4 fois. Il commence en localit  Cinquale et il se dirige en direction des monts en traversant les localit s de Cinquale-Cervaiolo - Capanne- SS1 Aurelia - Querceta - Forte dei Marmi - Cinquale. Le deuxi me circuit se déroule pour 11,75 km et il faut le r p ter pour 6 fois. Il commence en localit  Capanne et il se dirige en direction des monts en traversant les localit s de Prato - Fortezza - Strettoia - Centoquindici - Porta - Bonotti - Capanne - Piazza Arriv e.

The 53 Trofeo Buffoni takes place on a 135,4 km. race course divided into two circuits: the "Versilia circuit" (marked in yellow on the map) and the "Fortezza circuit" (marked in purple). The first circuit is 16.225 km. long and is to be repeated 4 times. The start is in Cinquale and the course heads inland through Cervaiolo - Capanne - along the national road SS 1 Aurelia to Querceto - Forte dei Marmi and back through Cinquale. The second circuit is 11.75 km. long and is to be repeated 6 times. It starts in Capanne and heads towards the mountains going through Prato - Strettoia - Centoquindici - Porta - Bonotti and back through Capanne - Piazza where there is the finish line

Descrizione Circuito "della Versilia" - Stato della strada
Description du circuit de la Versilia -  tat de la route - description of the circuit Versilia - road conditions

Il Circuito della Versilia, evidenziato di colore giallo nella planimetria, ha uno sviluppo di Km 16,225 e verr  ripetuto per n° 4 volte per un totale complessivo di Km. 64,90. Il Circuito inizia sul lungomare di levante in Cinquale, sul ponte del Fiume Versilia dove   posto il Km. 0,00. La strada, V.le IV Novembre   pianeggiante larga di circa mt. 12,00. Procedendo in direzione nord dopo circa 450 mt., si svolta a destra e ci si immette su Via Intercomunale/V.le Marina, strada larga circa 8 mt. e dopo circa 1,5 Km un restringimento della sede stradale che precede una rotonda e un cavalcavia. Si prosegue sempre in direzione nord per circa 2 Km. su sede stradale che ritorna ampia circa mt. 10, in leggera pendenza 2%. Si raggiunge quindi la localit  Bonotti dove   posto anche il contagiri e prima di immettersi sulla SS1 Aurelia si trova un spartitraffico con restringimento della carreggiata. Superato lo spartitraffico si svolta a destra immettendosi sulla SS1 Aurelia, ampia strada larga circa mt. 10 in leggera discesa. Dopo circa 1 Km si trova una rotonda con restringimento della carreggiata. Si prosegue sempre in direzione Sud sulla SS1 Aurelia e si raggiunge dopo circa Km. 3, localit  Querceta. Si svolta quindi a destra in direzione mare immettendosi su Via Federigi, strada in leggera discesa larga circa mt. 6. Dopo circa mt. 700 si trova un'importante rotonda/spartitraffico con restringimento della carreggiata. Si prosegue in direzione mare su strada larga circa mt. 6 dove all'incrocio con la Via Emilia/Via G.B. Vico (Confine tra il Comune di Seravezza e il Comune di Forte dei Marmi) si trova una rotonda con restringimento della carreggiata. Si prosegue quindi in direzione mare su strada rettilinea di circa mt. 6 , denominata Via Provinciale / Via Spinetti dove dopo circa Km. 2 si attraversa il centro cittadino di Forte dei Marmi. Si svolta quindi a destra sul lungomare denominato V.le Italo, ampia strada pianeggiante larga circa mt. 12. Si prosegue quindi in direzione Nord e dopo circa 3,4 Km. si raggiunge di nuovo la localit  Cinquale dov'era iniziato il circuito.

Description du circuit de la Versilia Le "Circuit de la Versilia", en jaune dans la planim trie, est long 16,225 et les coureurs devront le r p ter pour 4 fois pour un totale de 64,90 Km. Le Circuit commence sur le front de mer   l'est en Cinquale, sur le pont du fleuve Versilia o  est pos  le km 0. La route, V.le IV Novembre, est plate et on va entrer en Via Intercomunale/V.le Marina, route large 8 mt et apr s 1,5 km environ il y a un r tr cissement de la chauss e qui pr c de un rondpoint et un pont routier. On proc de toujours en direction nord pour 2 km environ dans une route large 10 mt. environ avec une l g re pente du 2%. On atteint ainsi la localit  Bonotti o  est situ  le compte-tours et - avant d'entrer sur la S.S.1 Aurelia - on trouve une  le de la circulation avec r tr cissement de la chauss e. D pass e l' le de la circulation, on tourne   droite en entrant sur la S.S. 1 Aurelia, grande route large 10 mt. environ en l g re descente. Apr s 1 km environ il y a un rondpoint avec r tr cissement de la chauss e. On proc de en direction sud sur la S.S. 1 Aurelia et on atteint - apr s 3 km environ - la localit  Querceta. On tourne ainsi   droite en direction de la mer en entrant en Via Federigi, route en l g re descente large 6 mt environ. Apr s environ 700 mt il y a un important rondpoint/ le de la circulation avec r tr cissement de la chauss e. On proc de en direction de la mer sur une route large 6 mt environ o , au croisement avec la Via Emilia/Via G.B. Vico (limite entre la ville de Seravezza et la ville de Forte dei Marmi), il y a un rondpoint avec r tr cissements de la chauss e. On proc de encore en direction de la mer sur une route rectiligne large 6 mt environ nomm e Via Provinciale/Via Spinetti o , apr s 2 km environ, on traverse le centre ville de Forte dei Marmi. On tourne   droite sur le front de mer nomm  Viale Italo, grande route plate large 12 mt environ. On proc de en direction nord et - apr s 3,4 km environ - on atteint de nouveau la localit  Cinquale o   tait commenc  le circuit.

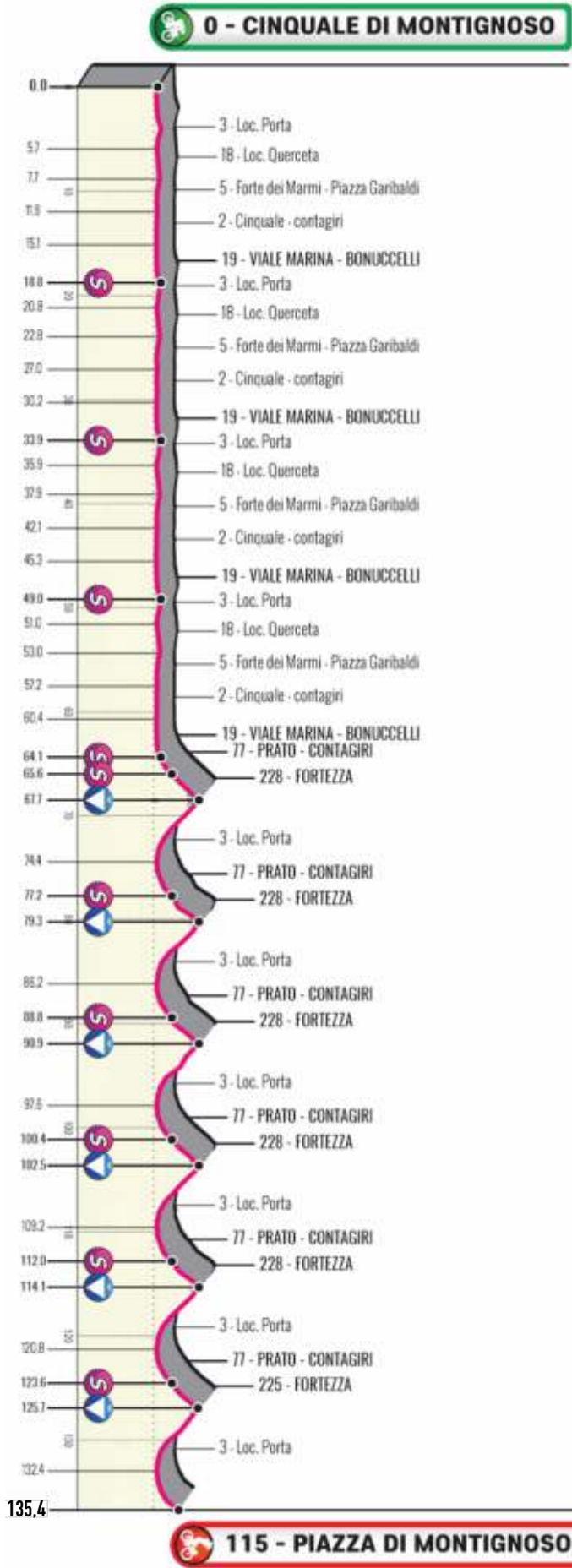
The Versilia circuit, which is marked in yellow on the map, is 16.225 km. long and is to be repeated 4 times adding up to a total of 64.90 km. The official start is on the bridge of the Versilia River on the Lungomare di Levante street in Cinquale. After covering 450 m. on the flat and 12 m. wide Viale IV Novembre the race turns right on the 8 m. wide Via Intercomunale / Viale Marina and after 1.5 km the street narrows as it reaches a roundabout and an overpass. The race continues heading north on the road which becomes about 10 m. wide with a slight 2% incline until it reaches Bonotti where there is the lap counter and then, after another narrowing of the road followed by a traffic divider, it turns on to the SS1 Aurelia national road which is about 10 m. wide and slightly downhill. After 1 km, the road narrows and there is a roundabout and the race continues heading south on the SS1 Aurelia for about 3 km. until Querceta. Here the race turns right towards the sea on Via Federigi which is 6 m. wide and slightly downhill. After 700 m. the road narrows and there is a large roundabout and traffic divider. The race continues heading towards the sea going through another roundabout and after about 2 km. it reaches the center of Forte dei Marmi where the street becomes Via Spinetti. As it reaches the seafront it turns right on the flat 12 m. wide road called Viale Italo and follows it heading north for about 3.4 km. until Cinquale where the race started.

Descrizione salita della Fortezza
Description de la mont e de la Fortezza - Fortezza climb description

La salita della Fortezza (mt. 229 s.l.m.), che sar  affrontata dal versante di Montignoso, inizia in Localit  "Prato" (mt. 87 s.l.m.), al Km 62,850. Ha una lunghezza totale della salita e' di circa 2,6 Km con pendenza media del 6,3% e pendenza massima del 10% con dislivello di 142 mt. Il G.P.M.   posto a quota 207 mt slm dopo aver percorso 1.9 Km della salita. La parte finale della salita inizia dopo il G.P.M.   costituita da un falsopiano di circa 700 mt in leggera pendenza che porta all'inizio della discesa, lunga 3.1 Km. E' una discesa veloce e tecnica e finisce in localit  Strettoia. Presenta delle difficolt  nell'affrontare le curve n°1-3-4-5-6-7

La mont e de la Fortezza (mt. 229 d'altitude), que les coureur affronteront de la c t  de Montignoso, commence en localit  "Prato" (mt. 87 d'altitude), au Km 62,850. La mont e est longue 2,6 Km environ avec une pente moyenne du 6.3% et pente maximale du 10% avec un diff rence de niveau de 142 mt. Le Grand Prix de la Montagne est pos    207 mt d'altitude apr s avoir parcouru 1.9 Km de la mont e. La partie finale de la mont e commence apr s le G.P.M. et est caract ris e d'un faux-plate de 700 mt environ en pente l g re qui porte au d but de la descente, longue 3.1 Km. Est une descente vite et technique qui termine en localit  Strettoia. Les virages n°1-3-4-5-6-7-pr sentent quelques difficult s

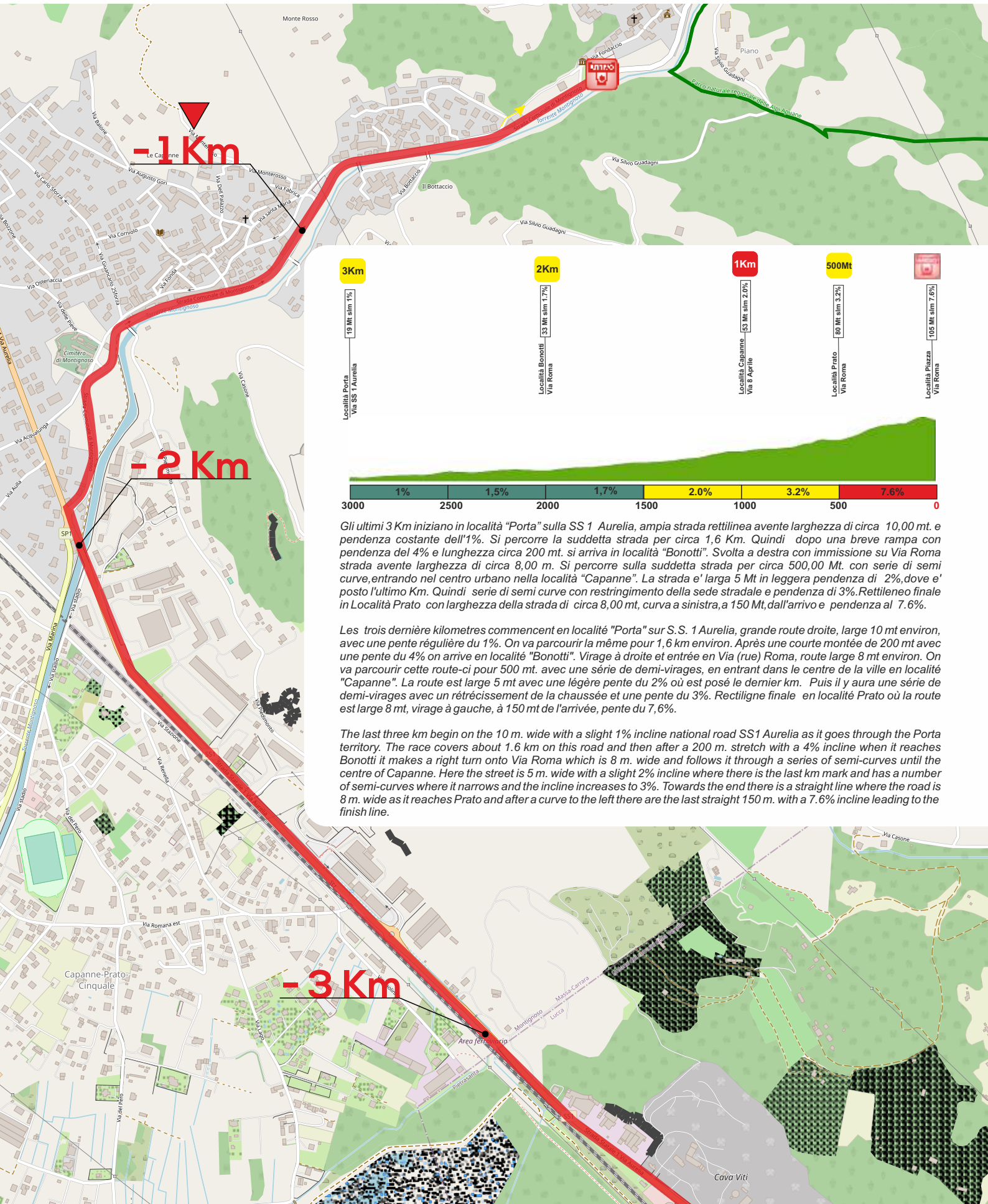
The climb to Fortezza (229 m. a.s.l.) is done from the Montignoso side and starts in Prato (87 m. a.s.l.) after 62.85 km from the start of the race. The total length of the climb is approximately 2.6 km. with a 6.3% average incline and an 10% maximum incline for a total altitude gap of 142m. The King of the Mountain is placed at 207 m. a.s.l. after having covered 1.9 km. of the climb. The last part of the climb after the KOM is a 700 m. stretch at a very slight incline leading to the beginning of a 3.1 km. descent which is fast and technical and ends in Strettoia. Curves n. 1-3-4-5-6-7 are quite challenging.



Cronotabella | Itinéraire horaire | Race timetable

	Alt	LOCALITA'	Prov	Dist. Parz.	Dist.Prog.	Dist.Rest	Media 38/h	Media 40/h	Media 42/h
GIRO TOUR 4	3	Forte dei Marmi - Piazza Garibaldi	LU	0,00			13 : 40	13 : 40	13 : 40
	3	Forte dei Marmi - Trasferimento	LU	3,30					
	3	Cinquale (Km 0)	MS	0,00	0,00	135,40	14 : 00	14 : 00	14 : 00
	19	Viale Marina - Bonuccelli	MS	3,70	3,70	131,70	14 : 06	14 : 06	14 : 05
GIRO TOUR 3	3	Loc. Porta	LU	2,00	5,70	129,70	14 : 09	14 : 09	14 : 08
	18	Loc Querceta	LU	2,00	7,70	127,70	14 : 12	14 : 12	14 : 11
	5	Forte dei Marmi - Piazza Garibaldi	LU	4,20	11,90	123,50	14 : 19	14 : 18	14 : 17
	3	Cinquale (Contagiri)	MS	3,20	15,10	120,30	14 : 24	14 : 23	14 : 22
GIRO TOUR 2	19	Viale Marina - Bonuccelli (TV)	MS	3,70	18,80	116,60	14 : 30	14 : 28	14 : 27
	3	Loc. Porta	LU	2,00	20,80	114,60	14 : 33	14 : 31	14 : 30
	18	Loc Querceta	LU	2,00	22,80	112,60	14 : 36	14 : 34	14 : 33
	5	Forte dei Marmi - Piazza Garibaldi	LU	4,20	27,00	108,40	14 : 43	14 : 41	14 : 39
GIRO TOUR 1	3	Cinquale (Contagiri)	MS	3,20	30,20	105,20	14 : 48	14 : 45	14 : 43
	19	Viale Marina - Bonuccelli (TV)	MS	3,70	33,90	101,50	14 : 54	14 : 51	14 : 48
	3	Loc. Porta	LU	2,00	35,90	99,50	14 : 57	14 : 54	14 : 51
	18	Loc Querceta	LU	2,00	37,90	97,50	14 : 60	14 : 57	14 : 54
GIRO TOUR 6	5	Forte dei Marmi - Piazza Garibaldi	LU	4,20	42,10	93,30	15 : 06	15 : 03	15 : 00
	3	Cinquale (Contagiri)	MS	3,20	45,30	90,10	15 : 12	15 : 08	15 : 05
	19	Viale Marina - Bonuccelli (TV)	MS	3,70	49,00	86,40	15 : 17	15 : 14	15 : 10
	3	Loc. Porta	LU	2,00	51,00	84,40	15 : 21	15 : 17	15 : 13
GIRO TOUR 5	18	Loc Querceta	LU	2,00	53,00	82,40	15 : 24	15 : 20	15 : 16
	5	Forte dei Marmi - Piazza Garibaldi	LU	4,20	57,20	78,20	15 : 30	15 : 26	15 : 22
	3	Cinquale (Contagiri)	MS	3,20	60,40	75,00	15 : 35	15 : 31	15 : 26
	19	Viale Marina - Bonuccelli (TV)	MS	3,70	64,10	71,30	15 : 41	15 : 36	15 : 32
GIRO TOUR 4	42	Bivio Bonotti	MS	0,40	64,50	70,90	15 : 42	15 : 37	15 : 32
	77	Prato (TV) - Contagiri	MS	1,10	65,60	69,80	15 : 44	15 : 38	15 : 34
	228	Fortezza (GPM)	MS	2,10	67,70	67,70	15 : 47	15 : 42	15 : 37
	3	Loc. Porta	LU	6,70	74,40	61,00	15 : 57	15 : 52	15 : 46
GIRO TOUR 3	42	Bivio Bonotti	MS	1,70	76,10	59,30	16 : 00	15 : 54	15 : 49
	77	Prato (TV) - Contagiri	MS	1,10	77,20	58,20	16 : 02	15 : 56	15 : 50
	228	Fortezza (GPM)	MS	2,10	79,30	56,10	16 : 05	15 : 59	15 : 53
	3	Loc. Porta	LU	6,70	86,00	49,40	16 : 16	16 : 09	16 : 03
GIRO TOUR 2	42	Bivio Bonotti	MS	1,70	87,70	47,70	16 : 18	16 : 12	16 : 05
	77	Prato (TV) - Contagiri	MS	1,10	88,80	46,60	16 : 20	16 : 13	16 : 07
	228	Fortezza (GPM)	MS	2,10	90,90	44,50	16 : 24	16 : 16	16 : 10
	3	Loc. Porta	LU	6,70	97,60	37,80	16 : 34	16 : 26	16 : 19
GIRO TOUR 1	42	Bivio Bonotti	MS	1,70	99,30	36,10	16 : 37	16 : 29	16 : 22
	77	Prato (TV) - Contagiri	MS	1,10	100,40	35,00	16 : 39	16 : 31	16 : 23
	228	Fortezza (GPM)	MS	2,10	102,50	32,90	16 : 42	16 : 34	16 : 26
	3	Loc. Porta	LU	6,70	109,20	26,20	16 : 52	16 : 44	16 : 36
GIRO TOUR 6	42	Bivio Bonotti	MS	1,70	110,90	24,50	16 : 55	16 : 46	16 : 38
	77	Prato (TV) - Contagiri	MS	1,10	112,00	23,40	16 : 57	16 : 48	16 : 40
	228	Fortezza (GPM)	MS	2,10	114,10	21,30	17 : 00	16 : 51	16 : 43
	3	Loc. Porta	LU	6,70	120,80	14,60	17 : 11	17 : 01	16 : 53
GIRO TOUR 5	42	Bivio Bonotti	MS	1,70	122,50	12,90	17 : 13	17 : 04	16 : 55
	77	Prato (TV) - Contagiri	MS	1,10	123,60	11,80	17 : 15	17 : 05	16 : 57
	228	Fortezza (GPM)	MS	2,10	125,70	9,70	17 : 18	17 : 09	17 : 00
	3	Loc. Porta	LU	6,70	132,40	3,00	17 : 29	17 : 19	17 : 09
GIRO TOUR 4	42	Bivio Bonotti	MS	1,70	134,10	1,30	17 : 32	17 : 21	17 : 12
	77	Prato	MS	1,10	135,20	0,20	17 : 33	17 : 23	17 : 13
	115	Loc. Piazza (Arrivo)	MS	0,20	135,40	0,00	17 : 34	17 : 23	17 : 13

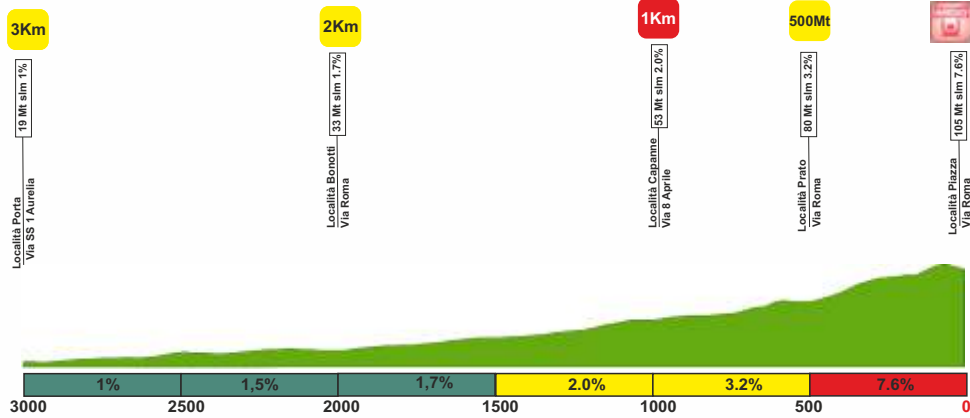
Ultimi 3 Km | Derniers 3 Km | Last 3 Km



-1 Km

-2 Km

-3 Km



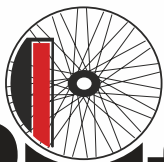
Gli ultimi 3 Km iniziano in località "Porta" sulla SS 1 Aurelia, ampia strada rettilinea avente larghezza di circa 10,00 mt. e pendenza costante dell'1%. Si percorre la suddetta strada per circa 1,6 Km. Quindi dopo una breve rampa con pendenza del 4% e lunghezza circa 200 mt. si arriva in località "Bonotti". Svoltata a destra con immissione su Via Roma strada avente larghezza di circa 8,00 m. Si percorre sulla suddetta strada per circa 500,00 Mt. con serie di semi curve, entrando nel centro urbano nella località "Capanne". La strada e' larga 5 Mt in leggera pendenza di 2%, dove e' posto l'ultimo Km. Quindi serie di semi curve con restringimento della sede stradale e pendenza di 3%. Rettilineo finale in Località Prato con larghezza della strada di circa 8,00 mt, curva a sinistra, a 150 Mt, dall'arrivo e pendenza al 7.6%.

Les trois dernière kilometres commencent en localit  "Porta" sur S.S. 1 Aurelia, grande route droite, large 10 mt environ, avec une pente r guli re du 1%. On va parcourir la m me pour 1,6 km environ. Apr s une courte mont e de 200 mt avec une pente du 4% on arrive en localit  "Bonotti". Virage   droite et entr e en Via (rue) Roma, route large 8 mt environ. On va parcourir cette route-ci pour 500 mt. avec une s rie de demi-virages, en entrant dans le centre de la ville en localit  "Capanne". La route est large 5 mt avec une l g re pente du 2% o  est pos  le dernier km. Puis il y aura une s rie de demi-virages avec un r tr cissement de la chauss e et une pente du 3%. Rectiligne finale en localit  Prato o  la route est large 8 mt, virage   gauche,   150 mt de l'arriv e, pente du 7,6%.

The last three km begin on the 10 m. wide with a slight 1% incline national road SS1 Aurelia as it goes through the Porta territory. The race covers about 1.6 km on this road and then after a 200 m. stretch with a 4% incline when it reaches Bonotti it makes a right turn onto Via Roma which is 8 m. wide and follows it through a series of semi-curves until the centre of Capanne. Here the street is 5 m. wide with a slight 2% incline where there is the last km mark and has a number of semi-curves where it narrows and the incline increases to 3%. Towards the end there is a straight line where the road is 8 m. wide as it reaches Prato and after a curve to the left there are the last straight 150 m. with a 7.6% incline leading to the finish line.

Disposizioni di Arrivo | Dispositions d'arrivées | Finish provisions





Buffoni *Trofeo*