

34^a Edizione

TROFEO SC CORSANICO

Corsanico - Massarosa - Lucca - 25 AGOSTO 2024



MUNDIALSERI
LASERIGRAFIA

Via Aurelia, 105 - 55047 Loc. Ponerosso Querceta - Seravezza (LU)

Tel. 0584 769217
info@mundialseri.it - www.mundialseri.it

Infix Art
f.lli Albano
Infissi in alluminio, pvc & legno

Via F.lli Cervi, 15 - VIAREGGIO (LU)
www.infixart.com

HITACHI
CARTOSCAN s.r.l.
macchine edili industriali

Via Traversagna Sud, 7 - 56019 Migliarino Pisano (PI)
Cell. 335.5487773 - Telefono 050.804080
e-mail: info@cartoscana.it - www.cartoscana.it

Omnis TLC
Comunicare è semplice

Omnis TLC Srl - Via Aurelia Sud, 285
55049 Viareggio (LU)
Tel. 0584367811 Fax. 0584367810

vianova

ACR
Climatizzazione

Via del Castagno, 12
55045 Pietrasanta (Lu)
www.acrclimatizzazione.it



FCI SOCIETÀ CICLISTICA CORSANICO

SOVECO



25 ANNI DI ESPERIENZA



PERSONALE QUALIFICATO

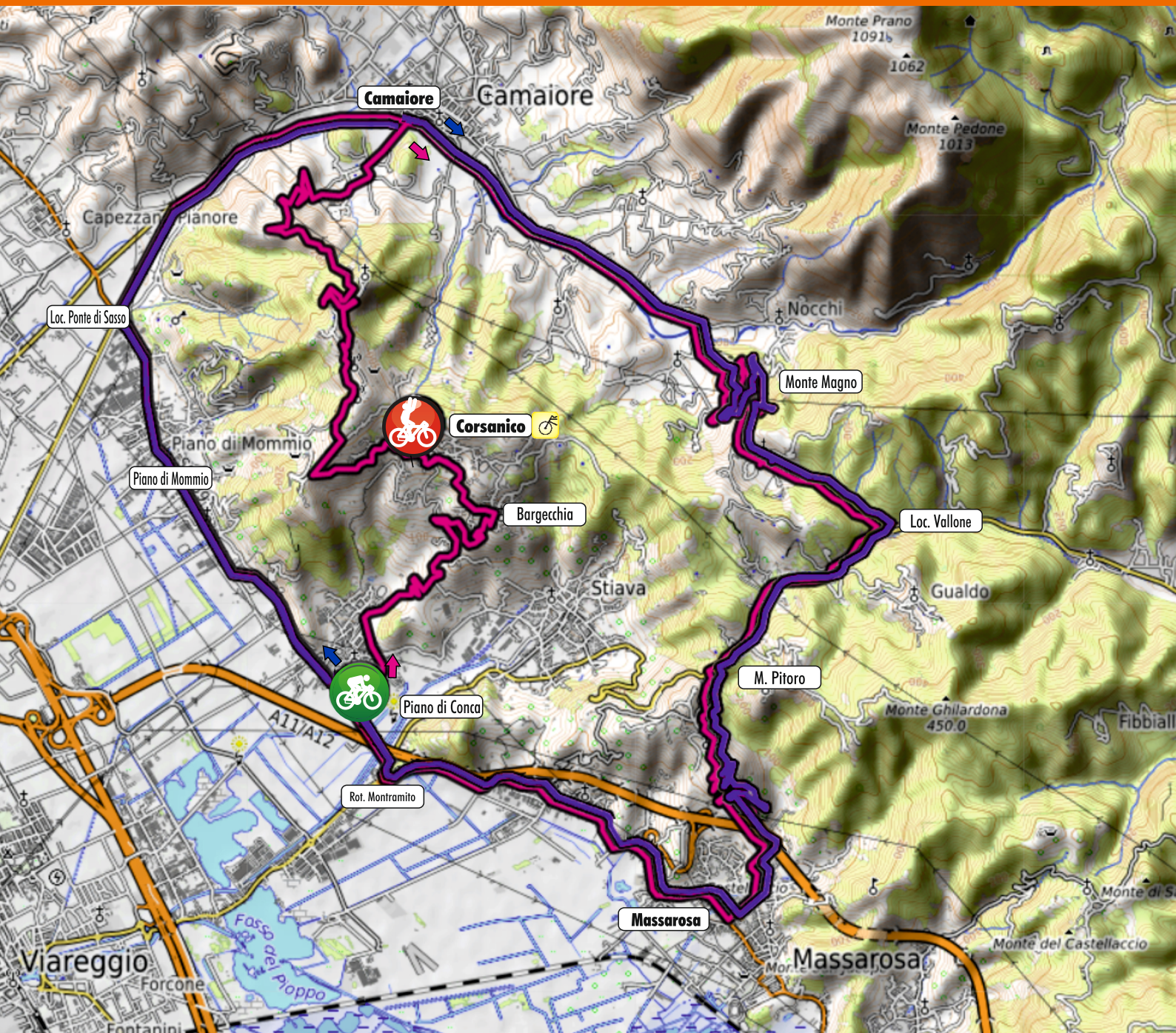


VASTA GAMMA DI PRODOTTI E SERVIZI



ASSISTENZA 360*

Via Sassaia, 42/F - 55040 Piano di Mommio (LU)
Telefono: +39 0584 99 7401 - www.ovecoversilia.it



Trasferimento da 5,8 Km

Trasferimento: Loc. Corsanico: Via delle Sezioni - Loc. Bargecchia - Loc. Piano di Conca

1 Giro da 26,5 km

Piano di Conca - Partenza Ufficiale
Via Sarzanese - Piano di Mommio - Ponte di Sasso - Via Provinciale 1 - Montemagno - Monte Pitoro - Massarosa - Via Sarzanese - Piano di Conca

1 Giro da 31,7 km

Via delle Sezioni -Bargecchia - Corsanico - Pedona - Camaiore -Montemagno - Monte Pitoro - Massarosa - Via Sarzanese - Piano di Conca

1 Giro da 26,5 km

Piano di Conca - Via Sarzanese - Piano di Mommio - Ponte di Sasso - Via Provinciale 1 - Montemagno - Monte Pitoro - Massarosa - Via Sarzanese - Piano di Conca

2 Giri da 31,7 km = 63,4 Km

Via delle Sezioni -Bargecchia - Corsanico - Pedona - Camaiore -Montemagno - Monte Pitoro - Massarosa - Via Sarzanese - Piano di Conca

Tratto finale da 5,8 Km

Via delle Sezioni -Bargecchia - Corsanico (ARRIVO)

Partenza Ufficiosa Ritrovo



Partenza Ufficiale




Arrivo



Totale 153,9 Km

ALTIMETRIA



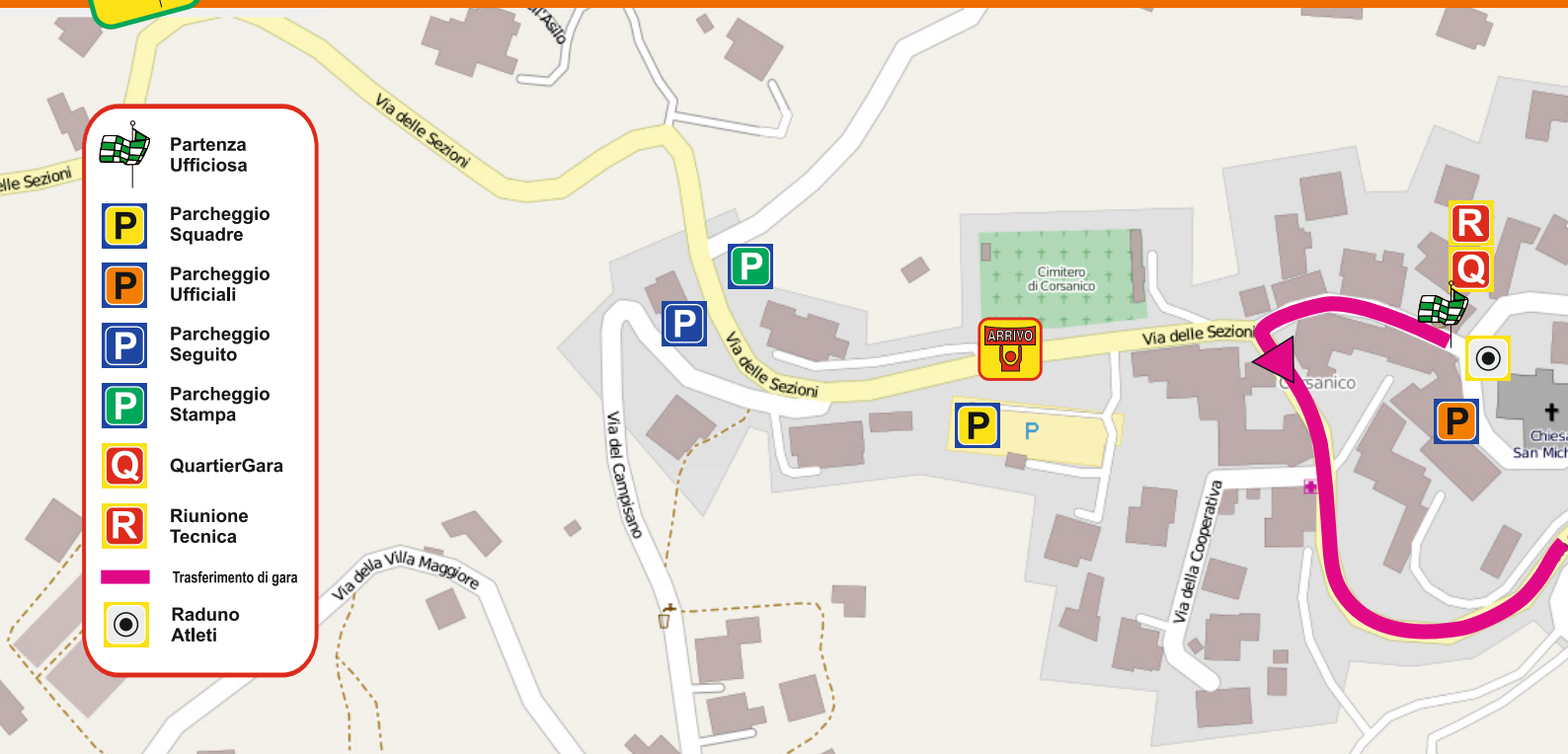
DETTAGLIO STRADE

Comune	PR	direzione	LOCALITA'	Dist. Parz.	Dist. Prog.	Evento	Orario passaggio 39 Km/h
Massarosa	LU		Corsanico - Piazza della Chiesa	0,00	0,00	Partenza Ufficiosa	12 : 50
Massarosa	LU		Via delle Sezioni - loc. Bargecchia	5,00	5,00		
Massarosa	LU		Piano di Conca - Via delle Sezioni	0,10	5,10		
Massarosa	LU	↗	Piano di Conca - Via Sarzanese Nord	0,70	5,80	Discesa ad andatura turistica TRASFERIMENTO	
Massarosa	LU		Via Sarzanese Nord	0,00	0,00	Partenza Ufficiale	13 : 00
Massarosa	LU		Via Sarzanese Nord	4,40	4,40		13 : 07
Camaiore	LU	↗	Loc. Ponte di Sasso	0,10	4,50		13 : 07
Camaiore	LU	♻️	SP1 - Rotonda Via Italica	1,10	5,60	Rotonda con passaggio a DX - Prima Uscita	13 : 09
Camaiore	LU	♻️	SP1 - Rotonda dell'Amicizia	1,10	6,70	Rotonda con passaggio a DX - Prima Uscita	13 : 10
Camaiore	LU		SP1 - Direzione Montemagno	1,30	8,00		13 : 12
Camaiore	LU		SP1 - Bivio per Pedona	0,10	8,10	Proseguire diritti - Inizio Salita	13 : 12
Camaiore	LU		SP1 - Direzione Montemagno	6,40	14,50	GPM	13 : 22
Camaiore	LU	↗	SP1 - Direzione loc. Vallone - Inn. SP per Canipaletti	1,30	15,80	Fine Discesa - Svolta a DX di 90°	13 : 24
Massarosa	LU		Salita Pitoro - Strada Provinciale per Canipaletti	2,20	18,00	GPM	13 : 28
Massarosa	LU		Innesto Strada Comunale per Canipaletti	4,00	22,00	Inizio discesa tecnica, con curve impegnative	13 : 34
Massarosa	LU	↗	Via Don Minzoni - Innesto Via Sarzanese Nord	0,30	22,30	Svolta a DX	13 : 34
Massarosa	LU	♻️	Via Sarzanese Nord - Rotonda A11	1,00	23,30	Rotonda con passaggio a DX prendere 2^ uscita - SVOLTA A DX - Rotonda da affrontare nel normale senso di marcia	13 : 36
Massarosa	LU	♻️	Pian del Quercione	1,00	24,30	GREEN ZONE - RIFORNIMENTO FISSO	13 : 37
Massarosa	LU	♻️	Innesto SP5 - Rotonda - Via di Montramito	1,70	26,00	Rotonda con passaggio a DX prendere 1^ uscita - SVOLTA A DX - Rotonda da affrontare nel normale senso di marcia	13 : 40
Massarosa	LU		Via Sarzanese Nord - Zona Partenza	0,50	26,50		13 : 41
Massarosa	LU	↗	Piano di Conca - Via delle Sezioni	0,20	26,70		13 : 41
Massarosa	LU		Via delle Sezioni - loc. Bargecchia	4,20	30,90	Svolta a DX	13 : 48
Massarosa	LU		Corsanico	1,40	32,30	Zona Arrivo	13 : 50
Massarosa	LU		Via per Pedona	1,00	33,30	Svolta a DX a 90° - Curva con pendenza elevata	13 : 51
Massarosa	LU	↖	Pedona	1,70	35,00	GPM - Inizio discesa tecnica con attraversamento di centri abitati con strettoie.	13 : 54
Camaiore	LU	↗	Via Carignoni - Loc. Camaiore zona Stadio	4,80	39,80	Svolta a DX di 90°	14 : 01
Camaiore	LU		SP1 - Direzione Montemagno	6,40	46,20	GPM	14 : 11
Camaiore	LU		SP1 - Direzione loc. Vallone - Inn. SP per Canipaletti	1,30	47,50	Fine Discesa - Svolta a DX di 90°	14 : 13
Massarosa	LU		Salita Pitoro - Strada Provinciale per Canipaletti	2,20	49,70	GPM	14 : 16
Massarosa	LU		Innesto Strada Comunale per Canipaletti	4,00	53,70	Inizio discesa tecnica, con curve impegnative	14 : 23
Massarosa	LU	↗	Via Don Minzoni - Innesto Via Sarzanese Nord	0,30	54,00	Svolta a DX	14 : 23
Massarosa	LU	♻️	Via Sarzanese Nord - Rotonda A11	1,00	55,00	Rotonda con passaggio a DX prendere 2^ uscita - SVOLTA A DX - Rotonda da affrontare nel normale senso di marcia	14 : 25
Massarosa	LU	♻️	Pian del Quercione	1,00	56,00	GREEN ZONE - RIFORNIMENTO FISSO	14 : 26
Massarosa	LU	♻️	Innesto SP5 - Rotonda - Via di Montramito	1,70	57,70	Rotonda con passaggio a DX prendere 1^ uscita - SVOLTA A DX - Rotonda da affrontare nel normale senso di marcia	14 : 29
Massarosa	LU		Via Sarzanese Nord - Zona Partenza	0,50	58,20		14 : 30

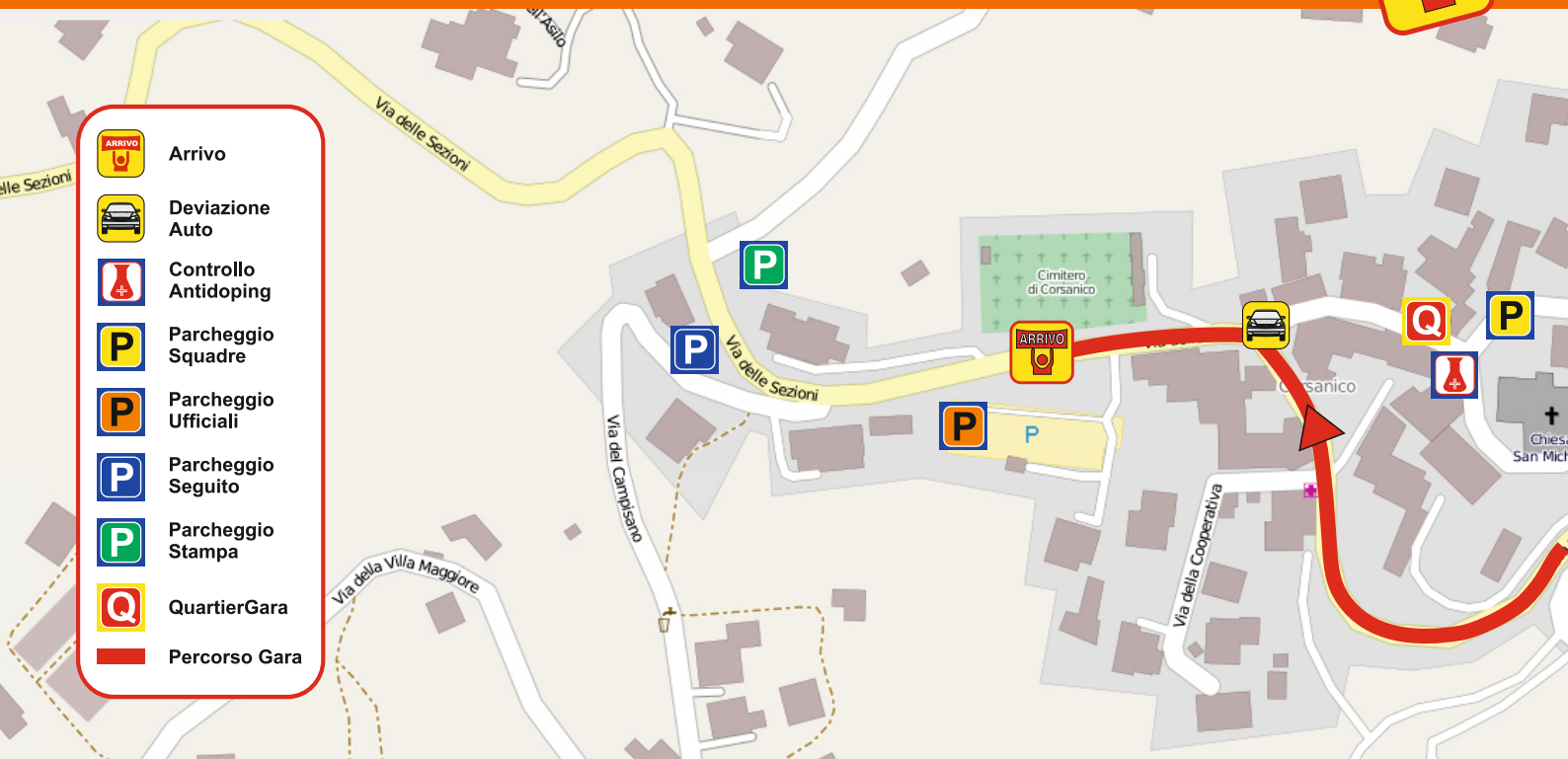
Massarosa	LU		Via Sarzanese Nord	4,40	62,60		14 : 36
Camaione	LU	↻	Loc. Ponte di Sasso	0,10	62,70		14 : 36
Camaione	LU	♻️	SP1 - Rotonda Via Italica	1,10	63,80	Rotonda con passaggio a DX - Prima Uscita	14 : 38
Camaione	LU	♻️	SP1 - Rotonda dell'Amicizia	1,10	64,90	Rotonda con passaggio a DX - Prima Uscita	14 : 40
Camaione	LU		SP1 - Direzione Montemagno	1,30	66,20		14 : 42
Camaione	LU		SP1 - Bivio per Pedona	0,10	66,30	Proseguire diritti - Inizio Salita	14 : 42
Camaione	LU		SP1 - Direzione Montemagno	6,40	72,70	GPM	14 : 52
Camaione	LU	↻	SP1 - Direzione loc. Vallone - Inn. SP per Canipaletti	1,30	74,00	Fine Discesa - Svolta a DX di 90°	14 : 54
Massarosa	LU		Salita Pitoro - Strada Provinciale per Canipaletti	2,20	76,20	GPM	14 : 57
Massarosa	LU		Innesto Strada Comunale per Canipaletti	4,00	80,20	Inizio discesa tecnica, con curve impegnative	15 : 03
Massarosa	LU	↻	Via Don Minzoni - Innesto Via Sarzanese Nord	0,30	80,50	Svolta a DX	15 : 04
Massarosa	LU	♻️	Via Sarzanese Nord - Rotonda A11	1,00	81,50	Rotonda con passaggio a DX prendere 2^ uscita - SVOLTA A DX - Rotonda da affrontare nel normale senso di marcia	15 : 05
Massarosa	LU	♻️	Pian del Quercione	1,00	82,50	GREEN ZONE - RIFORNIMENTO FISSO	15 : 07
Massarosa	LU	♻️	Innesto SP5 - Rotonda - Via di Montramito	1,70	84,20	Rotonda con passaggio a DX prendere 1^ uscita - SVOLTA A DX - Rotonda da affrontare nel normale senso di marcia	15 : 10
Massarosa	LU		Via Sarzanese Nord - Zona Partenza	0,50	84,70		15 : 10
Massarosa	LU	↻	Piano di Conca - Via delle Sezioni	0,20	84,90		15 : 11
Massarosa	LU		Via delle Sezioni - loc. Bargecchia	4,20	89,10	Svolta a DX	15 : 17
Massarosa	LU		Corsanico	1,40	90,50	Zona Arrivo	15 : 19
Massarosa	LU		Via per Pedona	1,00	91,50	Svolta a DX a 90° - Curva con pendenza elevata	15 : 21
Massarosa	LU	↻	Pedona	1,70	93,20	GPM - Inizio discesa tecnica con attraversamento di centri abitati con strettoie.	15 : 23
Camaione	LU	↻	Via Carignoni - Loc. Camaione zona Stadio	4,80	98,00	Svolta a DX di 90°	15 : 31
Camaione	LU		SP1 - Direzione Montemagno	6,40	104,40	GPM	15 : 41
Camaione	LU		SP1 - Direzione loc. Vallone - Inn. SP per Canipaletti	1,30	105,70	Fine Discesa - Svolta a DX di 90°	15 : 43
Massarosa	LU		Salita Pitoro - Strada Provinciale per Canipaletti	2,20	107,90	GPM	15 : 46
Massarosa	LU		Innesto Strada Comunale per Canipaletti	4,00	111,90	Inizio discesa tecnica, con curve impegnative	15 : 52
Massarosa	LU	↻	Via Don Minzoni - Innesto Via Sarzanese Nord	0,30	112,20	Svolta a DX	15 : 53
Massarosa	LU	♻️	Via Sarzanese Nord - Rotonda A11	1,00	113,20	Rotonda con passaggio a DX prendere 2^ uscita - SVOLTA A DX - Rotonda da affrontare nel normale senso di marcia	15 : 54
Massarosa	LU	♻️	Pian del Quercione	1,00	114,20	GREEN ZONE - RIFORNIMENTO FISSO	15 : 56
Massarosa	LU	♻️	Innesto SP5 - Rotonda - Via di Montramito	1,70	115,90	Rotonda con passaggio a DX prendere 1^ uscita - SVOLTA A DX - Rotonda da affrontare nel normale senso di marcia	15 : 58
Massarosa	LU		Via Sarzanese Nord - Zona Partenza	0,50	116,40		15 : 59
Massarosa	LU	↻	Piano di Conca - Via delle Sezioni	0,20	116,60		15 : 59
Massarosa	LU		Via delle Sezioni - loc. Bargecchia	4,20	120,80	Svolta a DX	16 : 06
Massarosa	LU		Corsanico	1,40	122,20	Zona Arrivo	16 : 08
Massarosa	LU		Via per Pedona	1,00	123,20	Svolta a DX a 90° - Curva con pendenza elevata	16 : 10
Massarosa	LU	↻	Pedona	1,70	124,90	GPM - Inizio discesa tecnica con attraversamento di centri abitati con strettoie.	16 : 12
Camaione	LU	↻	Via Carignoni - Loc. Camaione zona Stadio	4,80	129,70	Svolta a DX di 90°	16 : 20
Camaione	LU		SP1 - Direzione Montemagno	6,40	136,10	GPM	16 : 29
Camaione	LU		SP1 - Direzione loc. Vallone - Inn. SP per Canipaletti	1,30	137,40	Fine Discesa - Svolta a DX di 90°	16 : 31
Massarosa	LU		Salita Pitoro - Strada Provinciale per Canipaletti	2,20	139,60	GPM	16 : 35
Massarosa	LU		Innesto Strada Comunale per Canipaletti	4,00	143,60	Inizio discesa tecnica, con curve impegnative	16 : 41
Massarosa	LU	↻	Via Don Minzoni - Innesto Via Sarzanese Nord	0,30	143,90	Svolta a DX	16 : 41
Massarosa	LU	♻️	Via Sarzanese Nord - Rotonda A11	1,00	144,90	Rotonda con passaggio a DX prendere 2^ uscita - SVOLTA A DX - Rotonda da affrontare nel normale senso di marcia	16 : 43
Massarosa	LU	♻️	Pian del Quercione	1,00	145,90	GREEN ZONE - RIFORNIMENTO FISSO	16 : 44
Massarosa	LU	♻️	Innesto SP5 - Rotonda - Via di Montramito	1,70	147,60	Rotonda con passaggio a DX prendere 1^ uscita - SVOLTA A DX - Rotonda da affrontare nel normale senso di marcia	16 : 47
Massarosa	LU		Via Sarzanese Nord - Zona Partenza	0,50	148,10		16 : 48
Massarosa	LU	↻	Piano di Conca - Via delle Sezioni	0,20	148,30		16 : 48
Massarosa	LU		Via delle Sezioni - loc. Bargecchia	4,20	152,50	Svolta a DX	16 : 55
Massarosa	LU		Corsanico	1,40	153,90	ARRIVO	16 : 57

DISPOSIZIONI DI PARTENZA ED ARRIVO

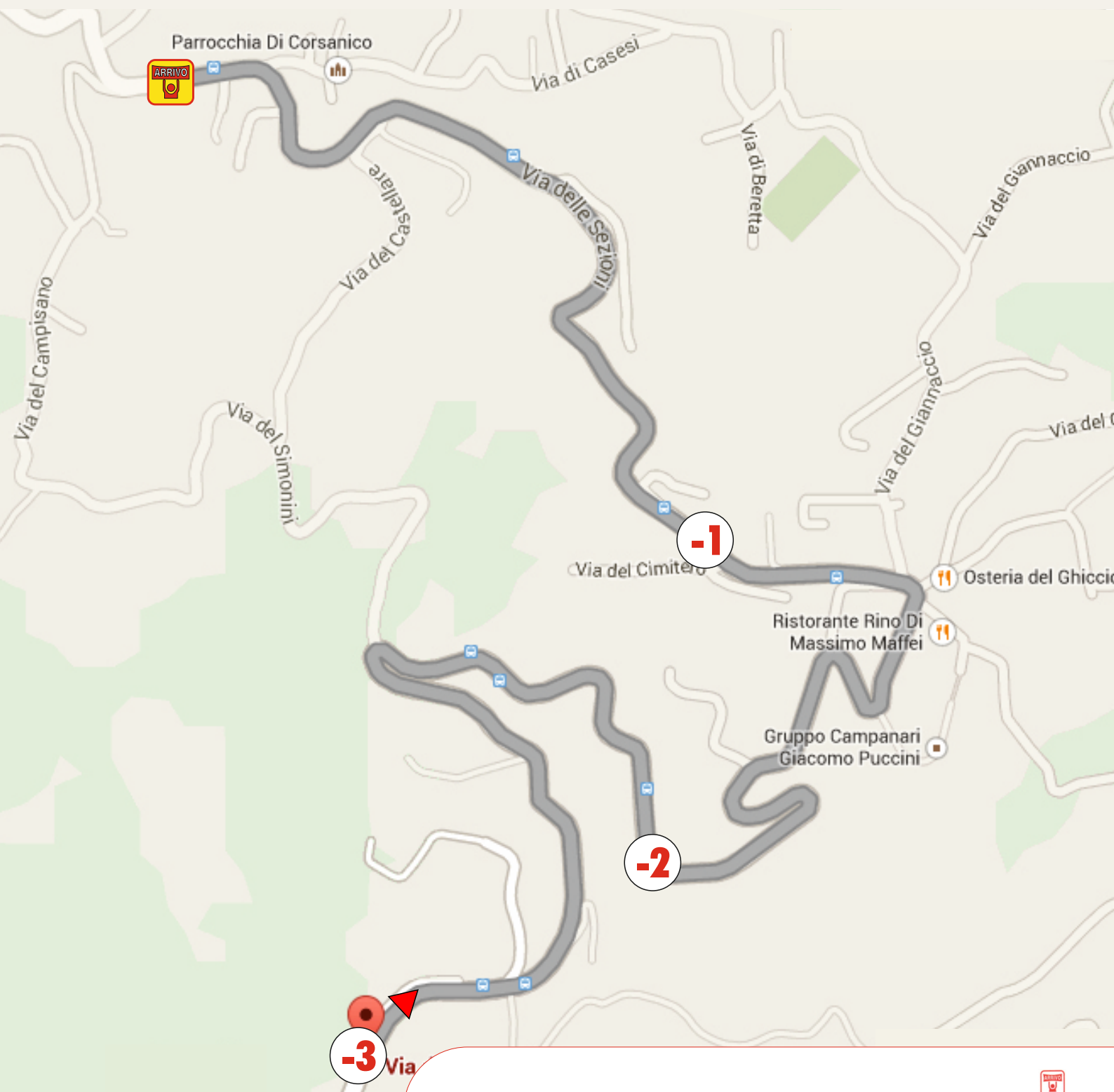
DISPOSIZIONI DI PARTENZA



DISPOSIZIONI DI ARRIVO



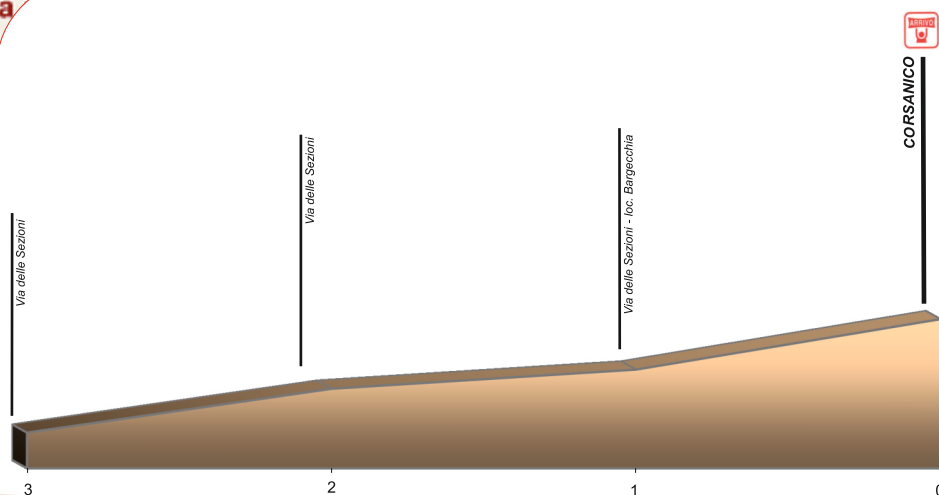
ULTIMI 3 KM



Descrizione Ultimi 3 Km

Sono posti nell'ascesa che conduce a Corsanico, pendenza media 7%.

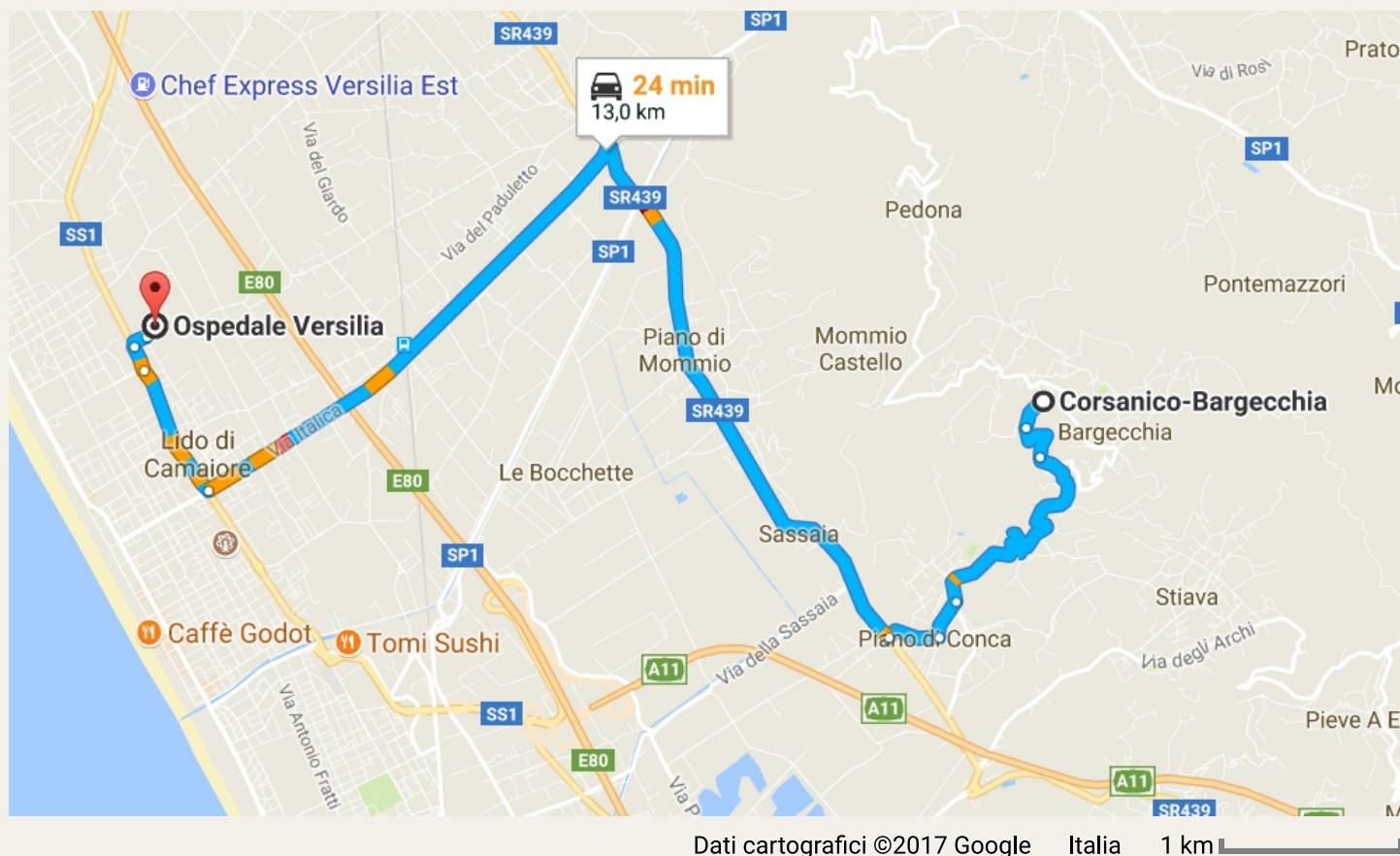
L'ultimo Km è posto in località Bargecchia.



PERCORSO PER OSPEDALE

In auto 14,0 km, 24 min

Indicazioni stradali da Corsanico LU a Ospedale Versilia Azienda U.S.L. N. 12, Via Aurelia



- ⊙ Ospedale Versilia Azienda U.S.L. N. 12, Via Aurelia
Via Aurelia 335, 55041 Lido di Camaiore Lucca Tel. 0584 6051

COMPOSIZIONE COLLEGIO DI GIURIA

Federica Occhini	Presidente di Giuria
Alessandro Bertazzoni	Componente di Giuria
Loris Piccardi	Componente di Giuria
Matteo Ascari	Giudice di Arrivo
Domenico Viggiano	Componente su Moto

DIREZIONE DI CORSA

Alessio Baudone	Direttore di Corsa
Marco Casini	Condirettore di Corsa