



**FCI**  
FEDERAZIONE  
CICLISTICA  
ITALIANA



***G.S. Bacchereto & U.C. Seanese Corse***

***68° Giro Ciclistico del***  
***MONTALBANO***

*dedicato a Luigi Bellini e Luciano Lenzi*

***Bacchereto, 16 Giugno 2024***

**Cat. Elitè / Under 23**

**VADEMECUM**

# STRADARIO

# 68° Giro Ciclistico del MONTALBANO – DOMENICA 16 Giugno 2024

STRADARIO								
68° GIRO CICLISTICO DEL MONTALBANO								
CATEGORIA ELITE – UNDER 23 Naz./Int.								
domenica, 16 giugno 2024								
Dist. parz.	Dist. tot.	Alt.	PROV.	COMUNE	LOCALITÀ	NOTE	DESCRIZIONE	ENTE
0,0	0,0	214	PO	CARMIGNANO	BACCHERETO Piazza Giuseppe Verdi	△	Partenza ufficiale - Inizio Trasferimento	Comunale
0,1	0,1	214	PO	CARMIGNANO	BACCHERETO Via Molinaccio	↑	Trasferimento	Comunale
0,1	0,2	210	PO	CARMIGNANO	BACCHERETO Via Fontemorana	↑	Trasferimento	Comunale
0,1	0,3	209	PO	CARMIGNANO	BACCHERETO Via Baccheretana	↑	Trasferimento	Comunale
4,8	5,1	40	PO	CARMIGNANO	SEANO Via Baccheretana pressi civico 116	△	Fine Trasferimento	Comunale
<b>0,0</b>	<b>0,0</b>	<b>40</b>	<b>PO</b>	<b>CARMIGNANO</b>	<b>SEANO Via Baccheretana (partenza)</b>	<b>PARTENZA</b>	<b>Partenza ufficiale</b>	<b>Comunale</b>
0,5	0,5	39	PO	CARMIGNANO	SEANO Casa Rossa Via Statale SR66 (rotatoria)	→	Rotatoria 1ª uscita + Rotatoria 2ª uscita	Provinciale
0,9	1,4	39	PO	POGGIO A CAIANO	POGGETTO Via Statale SR66 (ponte Torrente Furba)	↑	Ponte su Torrente Furba, a seguire Rotatoria 2ª uscita	Provinciale
0,8	2,2	38	PO	POGGIO A CAIANO	POGGETTO Via Regina Margherita SR66 (rotatoria)	↑	Rotatoria 2ª uscita	Provinciale
0,6	2,8	38	PO	POGGIO A CAIANO	Via G. Caiani SR66	↑		Provinciale
0,4	3,2	38	PO	POGGIO A CAIANO	Viale Giacomo Matteotti (rotatoria)	→	Rotatoria 2ª uscita + Rotatoria 2ª uscita + △ Spartitraffico centrale	Comunale
0,4	3,6	40	PO	POGGIO A CAIANO	Via del Granaio	←		Comunale
0,1	3,7	41	PO	POGGIO A CAIANO	Viale Aldo Moro	↑	△ Spartitraffico centrale mantenere la destra	Comunale
0,4	4,1	38	PO	POGGIO A CAIANO	Via Risorgimento (rotatoria)	↑	Rotatoria 2ª uscita + △ Spartitraffico centrale	Comunale
0,2	4,3	38	PO	POGGIO A CAIANO	Via Lombarda SP9	↑	Rotatoria 1ª uscita	Provinciale
0,9	5,2	39	PO	CARMIGNANO	COMEANA Via Lombarda SP9	↑		Provinciale
0,6	5,8	42	PO	CARMIGNANO	COMEANA Via Poggiorcoli SP9bis (rotatoria)	→	Rotatoria 1ª uscita	Provinciale
0,8	6,6	91	PO	CARMIGNANO	COMEANA Via Macia	←		Comunale
0,2	6,8	81	PO	CARMIGNANO	COMEANA Via L. W. Beethoven	→		Comunale
0,3	7,1	77	PO	CARMIGNANO	COMEANA Via Gioacchino Rossi	←		Comunale
0,2	7,3	67	PO	CARMIGNANO	COMEANA Via Macia (rotatoria)	→	Rotatoria 1ª uscita	Comunale
0,1	7,4	67	PO	CARMIGNANO	COMEANA Via Vittorio Veneto SP9	→	△ Curva pericolosa	Provinciale
0,4	7,8	68	PO	CARMIGNANO	COMEANA Via Stazione SP9	↑		Provinciale
2,4	10,2	40	PO	CARMIGNANO	STAZIONE Piazza della Stazione SP9 (rotatoria)	←	Rotatoria 2ª uscita	Provinciale
0,1	10,3	41	FI	SIGNA	Via Cattani Cavalcanti SP45 (Ponte Torrente Ombrone P.se)	↑	Ponte su Torrente Ombrone P.se	Provinciale
1,7	12,0	82	FI	SIGNA	Via degli Arrighi	←	△ Strada stretta	Comunale
0,8	12,8	92	FI	SIGNA	Via Sorelle Gramatica	←	△ Curva pericolosa	Comunale
0,1	12,9	88	FI	SIGNA	Via Castelletti SP45	←	△ Spartitraffico centrale mantenere la destra	Provinciale
1,1	14,0	39	FI	SIGNA	Via Giovanni di Montagliari	↑		Comunale
0,3	14,3	35	FI	SIGNA	Via del Ponte alle Palle	→		Comunale
1,2	15,5	36	FI	SIGNA	Strada Comunale dei Sodi	↑	△ Strada stretta	Comunale
0,8	16,3	36	FI	CAMPI B. / SIGNA	Via Vingone / Via Pistoiese SR66	←	△ Curva pericolosa	Provinciale
2,2	18,5	36	FI	CAMPI BISENZIO	Via Oriana Fallaci (rotatoria)	→	Rotatoria 1ª uscita + Rotatoria 2ª uscita	Comunale
1,3	19,8	37	PO	PRATO	Via Roma SP8 (rotatoria)	←	Rotatoria 2ª uscita	Provinciale
0,2	20,0	38	PO	POGGIO A CAIANO	Via Pratese SP8 (Ponte Torrente Ombrone P.se)	↑	Ponte su Torrente Ombrone P.se	Provinciale
0,3	20,3	39	PO	POGGIO A CAIANO	Via Lorenzo Il Magnifico	→	Strada a senso unico	Comunale
0,1	20,4	39	PO	POGGIO A CAIANO	Via Cancellieri SR66	→	Strada a senso unico	Provinciale
0,3	20,7	42	PO	POGGIO A CAIANO	Via Suor M. Margherita Caiani SR66	↑	Strada a senso unico	Provinciale
0,3	21,0	39	PO	POGGIO A CAIANO	Via G. Caiani SR66 (rotatoria)	↑	Rotatoria 1ª uscita	Provinciale
0,3	21,3	37	PO	POGGIO A CAIANO	Via Regina Margherita SR66	↑		Provinciale
0,7	22,0	38	PO	POGGIO A CAIANO	POGGETTO Via Statale SR66 (rotatoria)	↑	Rotatoria 1ª uscita + Rotatoria 2ª uscita	Provinciale
0,7	22,7	39	PO	CARMIGNANO	SEANO Via Statale SR66 (Ponte Torrente Furba)	↑	Ponte su Torrente Furba, a seguire Rotatoria 2ª uscita	Provinciale
1,1	23,8	39	PO	CARMIGNANO	SEANO Casa Rossa Via Baccheretana (rotatoria)	←	Rotatoria 3ª uscita	Comunale
3,6	27,4	107	PO	CARMIGNANO	LE BARCHE Via Baccheretana	Green Zone	🔄 Green Zone – Inizio salita	Comunale
2,0	29,4	209	PO	CARMIGNANO	BACCHERETO Via Fontemorana	↑		Comunale
0,2	29,6	210	PO	CARMIGNANO	BACCHERETO Via Molinaccio	↑		Comunale
<b>0,1</b>	<b>29,7</b>	<b>214</b>	<b>PO</b>	<b>CARMIGNANO</b>	<b>BACCHERETO Piazza Giuseppe Verdi</b>	<b>TV</b>	<b>1° passaggio</b>	<b>Comunale</b>
1,0	30,7	258	PO	CARMIGNANO	BACCHERETO Via Madonna del Papa	↑		Comunale
1,7	32,4	252	PO	CARMIGNANO	MADONNA DEL PAPA - Via Vergheretana SP10	←	Inizio discesa verso Poggio a Caiano 3° passaggio Valido come G.P.M.	Provinciale
2,7	35,1	196	PO	CARMIGNANO	Via Jacopo Modesti SP11	↑		Provinciale
0,2	35,3	186	PO	CARMIGNANO	Via Roma SP11	↑		Provinciale
0,1	35,4	185	PO	CARMIGNANO	Largo della Repubblica SP11	↑		Provinciale
0,1	35,5	185	PO	CARMIGNANO	Via Fernando Bicchi SP11	↑		Provinciale
0,3	35,8	166	PO	CARMIGNANO	Via Carmignanese SP11	↑		Provinciale
1,4	37,2	133	PO	CARMIGNANO	LA SERRA Via Carmignanese SP11 (rotatoria)	←	Rotatoria 2ª uscita	Provinciale
0,1	37,3	129	PO	POGGIO A CAIANO	Via Carmignanese SP11	↑		Provinciale
2,5	39,8	40	PO	POGGIO A CAIANO	Via Ardenigo Soffici SP11	↑	Fine discesa	Provinciale
0,1	39,9	38	PO	POGGIO A CAIANO	Via Risorgimento (rotatoria)	→	Rotatoria 1ª uscita + △ Spartitraffico centrale	Comunale

# STRADARIO

STRADARIO								
68° GIRO CICLISTICO DEL MONTALBANO								
CATEGORIA ELITE – UNDER 23 Naz./Int.								
domenica, 16 giugno 2024								
Dist. parz.	Dist. tot.	Alt.	PROV.	COMUNE	LOCALITÀ	NOTE	DESCRIZIONE	ENTE
0,2	40,1	38	PO	POGGIO A CAIANO	Via Lombarda SP9	↑	Rotatoria 1ª uscita	Provinciale
0,9	41,0	39	PO	CARMIGNANO	COMEANA Via Lombarda SP9	↑		Provinciale
0,6	41,6	42	PO	CARMIGNANO	COMEANA Via Poggiorboli SP9bis (rotatoria)	→	Rotatoria 1ª uscita	Provinciale
0,8	42,4	91	PO	CARMIGNANO	COMEANA Via Macia	←		Comunale
0,2	42,6	81	PO	CARMIGNANO	COMEANA Via L. W. Beethoven	→		Comunale
0,3	42,9	77	PO	CARMIGNANO	COMEANA Via Gioacchino Rossi	←		Comunale
0,2	43,1	67	PO	CARMIGNANO	COMEANA Via Macia (rotatoria)	→	Rotatoria 1ª uscita	Comunale
0,1	43,2	67	PO	CARMIGNANO	COMEANA Via Vittorio Veneto SP9	→	△ Curva pericolosa	Provinciale
0,4	43,6	68	PO	CARMIGNANO	COMEANA Via Stazione SP9	↑		Provinciale
2,4	46,0	40	PO	CARMIGNANO	STAZIONE Piazza della Stazione SP9 (rotatoria)	←	Rotatoria 2ª uscita	Provinciale
0,1	46,1	41	FI	SIGNA	Via Cattani Cavalcanti SP45 (Ponte Torrente Ombrone P.se)	↑	Ponte su Torrente Ombrone P.se	Provinciale
1,7	47,8	82	FI	SIGNA	Via degli Arrighi	←	△ Strada stretta	Comunale
0,8	48,6	92	FI	SIGNA	Via Sorelle Gramatica	←	△ Curva pericolosa	Comunale
0,1	48,7	88	FI	SIGNA	Via Castelletti SP45	←	△ Spartitraffico centrale mantenere la destra	Provinciale
1,1	49,8	39	FI	SIGNA	Via Giovanni di Montagliari	↑		Comunale
0,3	50,1	35	FI	SIGNA	Via del Ponte alle Palle	→		Comunale
1,2	51,3	36	FI	SIGNA	Strada Comunale dei Sodi	↑	△ Strada stretta	Comunale
0,8	52,1	36	FI	CAMPI B. / SIGNA	Via Vingone / Via Pistoiese SR66	←	△ Curva pericolosa	Provinciale
2,2	54,3	36	FI	CAMPI BIENZIO	Via Oriana Fallaci (rotatoria)	→	Rotatoria 1ª uscita + Rotatoria 2ª uscita	Comunale
1,3	55,6	37	PO	PRATO	Via Roma SP8 (rotatoria)	←	Rotatoria 2ª uscita	Provinciale
0,2	55,8	38	PO	POGGIO A CAIANO	Via Pratese SP8 (Ponte Torrente Ombrone P.se)	↑	Ponte su Torrente Ombrone P.se	Provinciale
0,3	56,1	39	PO	POGGIO A CAIANO	Via Lorenzo Il Magnifico	→	Strada a senso unico	Comunale
0,1	56,2	39	PO	POGGIO A CAIANO	Via Cancellieri SR66	→	Strada a senso unico	Provinciale
0,3	56,5	42	PO	POGGIO A CAIANO	Via Suor M. Margherita Caiani SR66	↑	Strada a senso unico	Provinciale
0,3	56,8	39	PO	POGGIO A CAIANO	Via G. Caiani SR66 (rotatoria)	↑	Rotatoria 1ª uscita	Provinciale
0,3	57,1	37	PO	POGGIO A CAIANO	Via Regina Margherita SR66	↑		Provinciale
0,7	57,8	38	PO	POGGIO A CAIANO	POGGETTO Via Statale SR66 (rotatoria)	↑	Rotatoria 1ª uscita + Rotatoria 2ª uscita	Provinciale
0,7	58,5	39	PO	CARMIGNANO	SEANO Via Statale SR66 (Ponte Torrente Furba)	↑	Ponte su Torrente Furba, a seguire Rotatoria 2ª uscita	Provinciale
1,1	59,6	39	PO	CARMIGNANO	SEANO Casa Rossa Via Baccheretana (rotatoria)	←	Rotatoria 3ª uscita	Comunale
3,6	63,2	107	PO	CARMIGNANO	LE BARCHE Via Baccheretana	Green Zone	🔄 Green Zone – Inizio salita	Comunale
2,0	65,2	209	PO	CARMIGNANO	BACCHERETO Via Fontemorana	↑		Comunale
0,2	65,4	210	PO	CARMIGNANO	BACCHERETO Via Molinaccio	↑		Comunale
0,1	65,5	214	PO	CARMIGNANO	BACCHERETO Piazza Giuseppe Verdi	↑	2° passaggio	Comunale
35,8	101,3	214	PO	CARMIGNANO	BACCHERETO Piazza Giuseppe Verdi	↑	3° passaggio	Comunale
35,8	137,1	214	PO	CARMIGNANO	BACCHERETO Piazza Giuseppe Verdi	↑	4° passaggio	Comunale
1,0	138,1	258	PO	CARMIGNANO	BACCHERETO Via Madonna del Papa	↑		Comunale
1,7	139,8	252	PO	CARMIGNANO	MADONNA DEL PAPA - Via Vergheretana SP10	←	Inizio discesa verso Poggio a Caiano	Provinciale
2,7	142,5	196	PO	CARMIGNANO	Via Jacopo Modesti SP11	↑		Provinciale
0,2	142,7	186	PO	CARMIGNANO	Via Roma SP11	↑		Provinciale
0,1	142,8	185	PO	CARMIGNANO	Largo della Repubblica SP11	↑		Provinciale
0,1	142,9	185	PO	CARMIGNANO	Via Fernando Bicchi SP11	↑		Provinciale
0,3	143,2	166	PO	CARMIGNANO	Via Carmignanese SP11	↑		Provinciale
1,4	144,6	133	PO	CARMIGNANO	LA SERRA Via Carmignanese SP11 (rotatoria)	←	Rotatoria 2ª uscita	Provinciale
0,1	144,7	129	PO	POGGIO A CAIANO	Via Carmignanese SP11	↑		Provinciale
2,5	147,2	40	PO	POGGIO A CAIANO	Via Ardenigo Soffici SP11	↑	Fine discesa – Rotatoria 2ª uscita	Provinciale
0,4	147,6	39	PO	POGGIO A CAIANO	Piazza XX Settembre SR66	←	Strada a senso unico	Provinciale
0,1	147,7	39	PO	POGGIO A CAIANO	Largo dei Medici SR66	↑	Strada a senso unico	Provinciale
0,1	147,8	39	PO	POGGIO A CAIANO	Via Cancellieri SR66	↑	Strada a senso unico	Provinciale
0,3	148,1	42	PO	POGGIO A CAIANO	Via Suor M. Margherita Caiani SR66	↑	Strada a senso unico	Provinciale
0,3	148,4	39	PO	POGGIO A CAIANO	Via G. Caiani SR66 (rotatoria)	↑	Rotatoria 1ª uscita	Provinciale
0,3	148,7	37	PO	POGGIO A CAIANO	Via Regina Margherita SR66	↑		Provinciale
0,7	149,4	38	PO	POGGIO A CAIANO	POGGETTO Via Statale SR66 (rotatoria)	↑	Rotatoria 1ª uscita + Rotatoria 2ª uscita	Provinciale
0,7	150,1	39	PO	CARMIGNANO	SEANO Via Statale SR66 (Ponte Torrente Furba)	↑	Ponte su Torrente Furba, a seguire Rotatoria 2ª uscita	Provinciale
1,1	151,2	39	PO	CARMIGNANO	SEANO Casa Rossa Via Baccheretana (rotatoria)	←	Rotatoria 3ª uscita	Comunale
3,6	154,8	107	PO	CARMIGNANO	LE BARCHE Via Baccheretana	Green Zone	🔄 Green Zone – Inizio salita	Comunale
2,0	156,8	209	PO	CARMIGNANO	BACCHERETO Via Fontemorana	↑		Comunale
0,2	157,0	214	PO	CARMIGNANO	BACCHERETO Via Molinaccio	↑		Comunale
0,1	157,1	214	PO	CARMIGNANO	BACCHERETO Piazza Giuseppe Verdi	ARRIVO		Comunale

68° Giro Ciclistico del MONTALBANO – DOMENICA 16 Giugno 2024

# LOGISTICA DI PARTENZA

## in Località Bacchereto CARMIGNANO (PO)

### Ritrovo / Segreteria:

H 9:00 c/o Sala della Filarmonica G. Verdi, Piazza Giuseppe Verdi 1

### Verifica Licenze:

H 09:15/11:15 c/o Sala della Filarmonica G. Verdi, Piazza G. Verdi 1

### Riunione Tecnica:

H 11:30 c/o Circolo ARCI, Via Molinaccio 25

### Riunione Sicurezza:

H 12:00 c/o Circolo ARCI, Via Molinaccio 25

### Presentazione Squadre:

H 12:00/13:00 c/o Piazza Giuseppe Verdi

### Trasferimento di 5,1 km:

H 13:20 c/o Piazza Giuseppe Verdi

### Partenza:

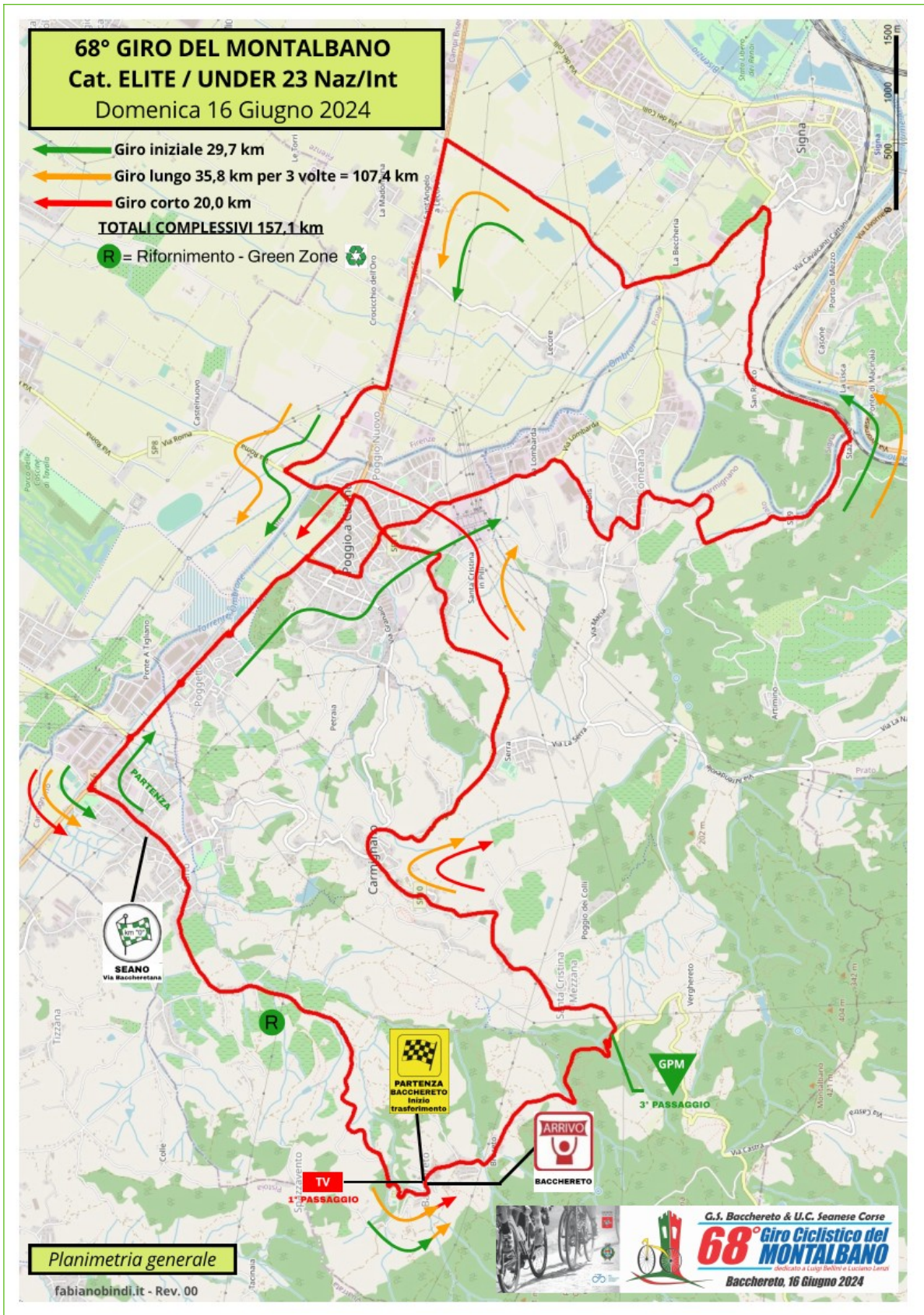
H 13:30 c/o Via Baccheretana Loc. Seano CARMIGNANO (PO)

### Servizi:

PARCHEGGIO AMMIRAGLIE c/o Anfiteatro Cava di Bacchereto Via Baccheretana, nei pressi del ritrovo e a 5.1 km dalla partenza

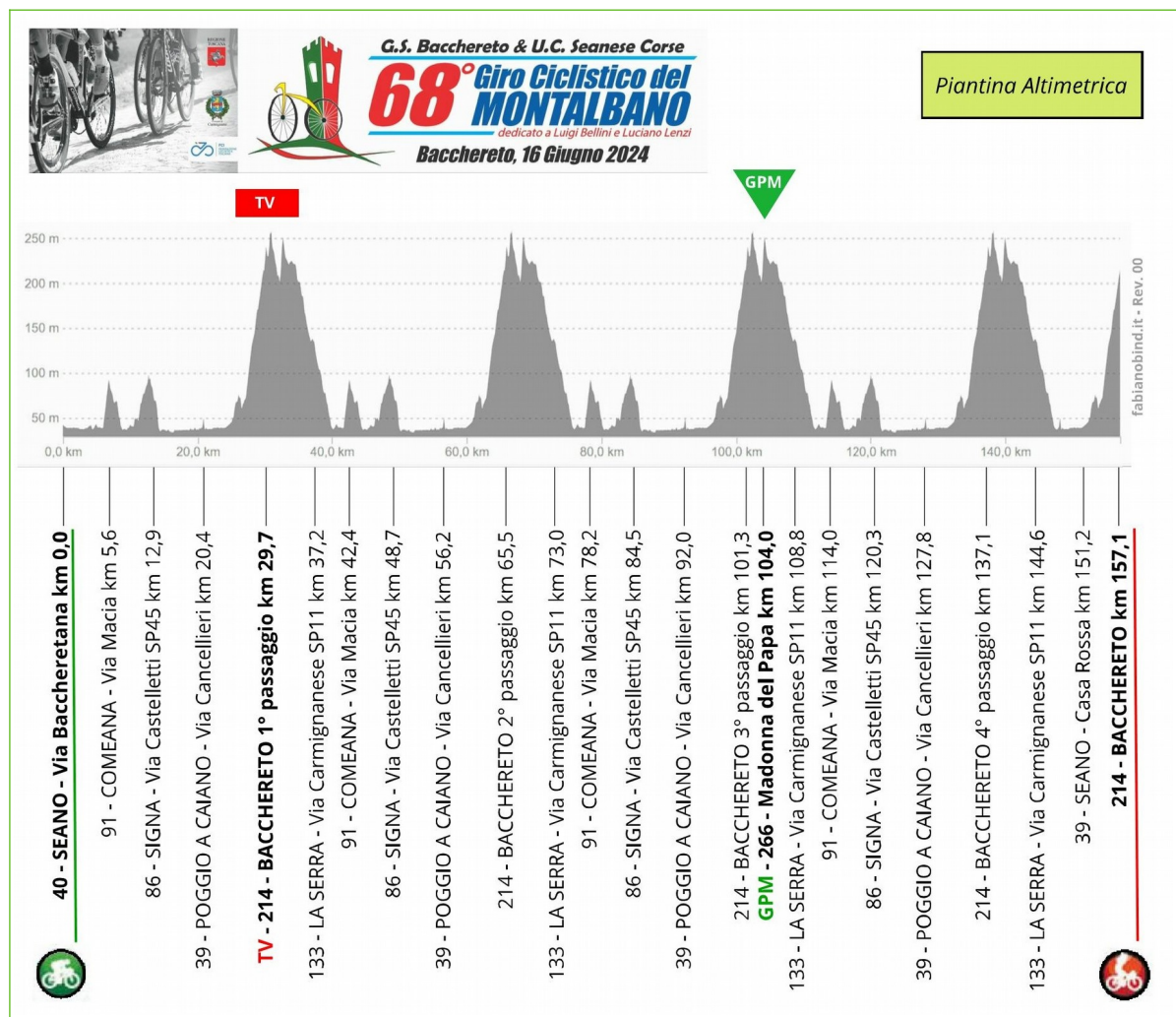


# PLANIMETRIA PERCORSO



**68° Giro Ciclistico del MONTALBANO – DOMENICA 16 Giugno 2024**

# ALTIMETRIA



## TRAGUARDO VOLANTE

Loc. BACCHERETO km 29,7 - 1° passaggio

## G.P.M.

Loc. MADONNA DEL PAPA (Alt. 252 m) km 104,0 - 3° passaggio

# TABELLA DI MARCIA

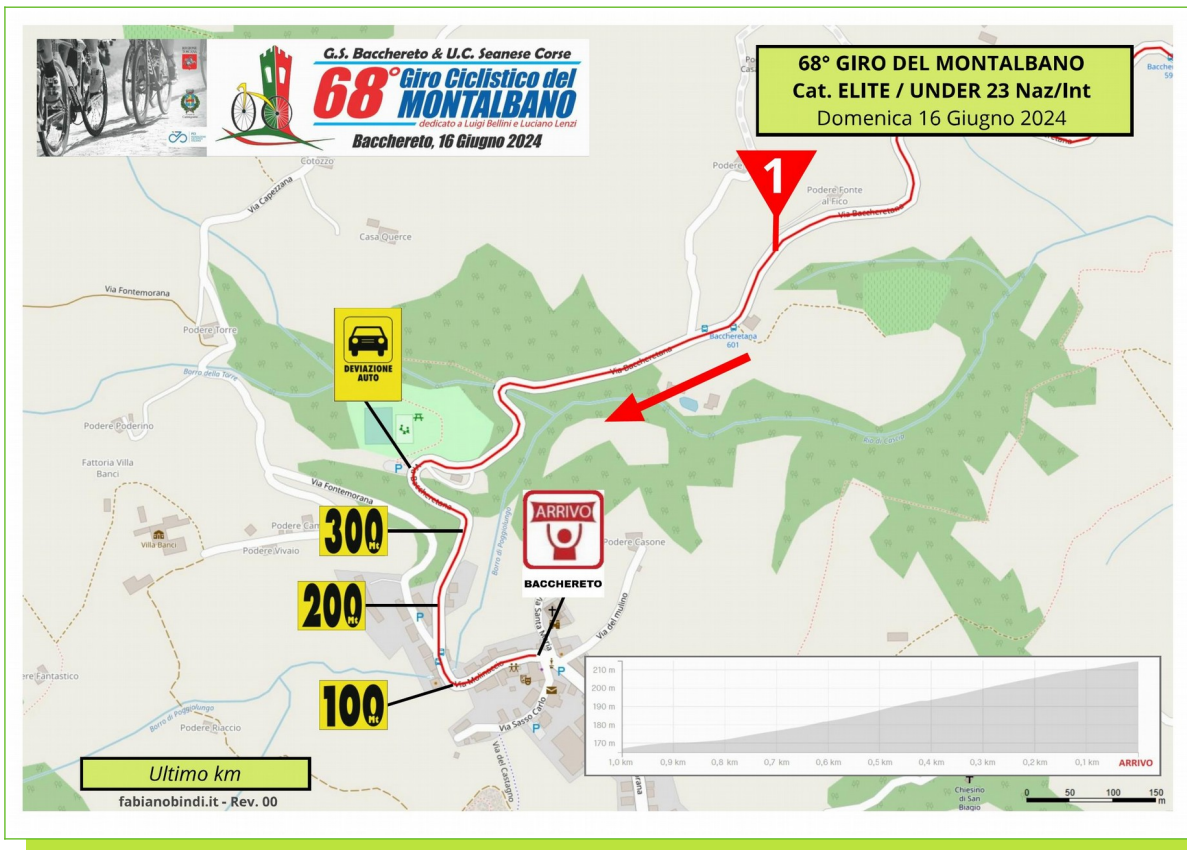


G.S. Bacchereto & U.C. Seanese Corse  
**68° Giro Ciclistico del MONTALBANO**  
 dedicato a Luigi Bellini e Luciano Lenzi  
**Bacchereto, 16 Giugno 2024**

**68° Giro Ciclistico del MONTALBANO – DOMENICA 16 Giugno 2024**

TABELLA DI MARCIA										
68° GIRO CICLISTICO DEL MONTALBANO										
CATEGORIA ELITE – UNDER 23 Naz./Int.										
domenica, 16 giugno 2024										
Alt.	PROV.	LOCALITÀ	NOTE	DESCRIZIONE	Distanze parziali	Distanze totali	Distanze da perc.	Media km/h 39,0	Media km/h 40,0	Media km/h 41,0
214	PO	BACCHERETO Piazza Giuseppe Verdi		Partenza ufficiale Inizio Trasferimento	5,1			13:20	13:20	13:20
<b>40</b>	<b>PO</b>	<b>SEANO Via Baccheretana (partenza)</b>	<b>PARTENZA</b>	<b>Partenza ufficiale</b>	<b>0,0</b>	<b>0,0</b>	<b>157,1</b>	<b>13:30</b>	<b>13:30</b>	<b>13:30</b>
39	PO	SEANO Casa Rossa Via Statale SR66	→		0,5	0,5	156,6	13:30	13:30	13:30
38	PO	POGGIO A CAIANO Via Risorgimento	↑		3,6	4,1	153,0	13:36	13:36	13:36
91	PO	COMEANA Via Macia	←		2,5	6,6	150,5	13:40	13:39	13:39
88	FI	SIGNA Via Castelletti SP45	←		6,3	12,9	144,2	13:49	13:49	13:48
36	FI	CAMPI B. / SIGNA Via Vingone / Via Pistoiese SR66	←		3,4	16,3	140,8	13:55	13:54	13:53
39	PO	POGGIO A CAIANO Via Cancellieri SR66	→		4,1	20,4	136,7	14:01	14:00	13:59
39	PO	SEANO Casa Rossa Via Baccheretana	←		3,4	23,8	133,3	14:06	14:05	14:04
107	PO	LE BARCHE Via Baccheretana	Green Zone	♻️ Green Zone ↙ Inizio salita	3,6	27,4	129,7	14:12	14:11	14:10
214	PO	BACCHERETO Piazza Giuseppe Verdi	TV	1° passaggio	2,3	29,7	127,4	14:15	14:14	14:13
252	PO	MADONNA DEL PAPA - Via Vergheretana SP10	←	↘ Inizio discesa verso Poggio a Caiano	2,7	32,4	124,7	14:19	14:18	14:17
133	PO	LA SERRA Via Carmignanese SP11	←		4,8	37,2	119,9	14:27	14:25	14:24
40	PO	POGGIO A CAIANO Via Ardenigo Soffici SP11	↑	Fine discesa	2,6	39,8	117,3	14:31	14:29	14:28
91	PO	COMEANA Via Macia	←		2,6	42,4	114,7	14:35	14:33	14:32
88	FI	SIGNA Via Castelletti SP45	←		6,3	48,7	108,4	14:44	14:43	14:41
36	FI	CAMPI B. / SIGNA Via Vingone / Via Pistoiese SR66	←		3,4	52,1	105,0	14:50	14:48	14:46
39	PO	POGGIO A CAIANO Via Cancellieri SR66	→		4,1	56,2	100,9	14:56	14:54	14:52
39	PO	SEANO Casa Rossa Via Baccheretana	←		3,4	59,6	97,5	15:01	14:59	14:57
107	PO	LE BARCHE Via Baccheretana	Green Zone	♻️ Green Zone ↙ Inizio salita	3,6	63,2	93,9	15:07	15:04	15:02
214	PO	BACCHERETO Piazza Giuseppe Verdi	↑	2° passaggio	2,3	65,5	91,6	15:10	15:08	15:05
252	PO	MADONNA DEL PAPA - Via Vergheretana SP10	←	↘ Inizio discesa verso Poggio a Caiano	2,7	68,2	88,9	15:14	15:12	15:09
133	PO	LA SERRA Via Carmignanese SP11 (rotatoria)	←		4,8	73,0	84,1	15:22	15:19	15:16
40	PO	POGGIO A CAIANO Via Ardenigo Soffici SP11	↑	Fine discesa	2,6	75,6	81,5	15:26	15:23	15:20
91	PO	COMEANA Via Macia	←		2,6	78,2	78,9	15:30	15:27	15:24
88	FI	SIGNA Via Castelletti SP45	←		6,3	84,5	72,6	15:40	15:36	15:33
36	FI	CAMPI B. / SIGNA Via Vingone / Via Pistoiese SR66	←		3,4	87,9	69,2	15:45	15:41	15:38
39	PO	POGGIO A CAIANO Via Cancellieri SR66	→		4,1	92,0	65,1	15:51	15:48	15:44
39	PO	SEANO Casa Rossa Via Baccheretana	←		3,4	95,4	61,7	15:56	15:53	15:49
107	PO	LE BARCHE Via Baccheretana	Green Zone	♻️ Green Zone ↙ Inizio salita	3,6	99,0	58,1	16:02	15:58	15:54
214	PO	BACCHERETO Piazza Giuseppe Verdi	↑	3° passaggio	2,3	101,3	55,8	16:05	16:01	15:58
252	PO	MADONNA DEL PAPA - Via Vergheretana SP10	GPM	↘ Inizio discesa verso Poggio a Caiano	2,7	104,0	53,1	16:10	16:06	16:02
133	PO	LA SERRA Via Carmignanese SP11 (rotatoria)	←		4,8	108,8	48,3	16:17	16:13	16:09
40	PO	POGGIO A CAIANO Via Ardenigo Soffici SP11	↑	Fine discesa	2,6	111,4	45,7	16:21	16:17	16:13
91	PO	COMEANA Via Macia	←		2,6	114,0	43,1	16:25	16:21	16:16
88	FI	SIGNA Via Castelletti SP45	←		6,3	120,3	36,8	16:35	16:30	16:26
36	FI	CAMPI B. / SIGNA Via Vingone / Via Pistoiese SR66	←		3,4	123,7	33,4	16:40	16:35	16:31
39	PO	POGGIO A CAIANO Via Cancellieri SR66	→		4,1	127,8	29,3	16:46	16:41	16:37
39	PO	SEANO Casa Rossa Via Baccheretana	←		3,4	131,2	25,9	16:51	16:46	16:42
107	PO	LE BARCHE Via Baccheretana	Green Zone	♻️ Green Zone ↙ Inizio salita	3,6	134,8	22,3	16:57	16:52	16:47
214	PO	BACCHERETO Piazza Giuseppe Verdi	↑	4° passaggio	2,3	137,1	20,0	17:00	16:55	16:50
252	PO	MADONNA DEL PAPA - Via Vergheretana SP10	←	↘ Inizio discesa verso Poggio a Caiano	2,7	139,8	17,3	17:05	16:59	16:54
133	PO	LA SERRA Via Carmignanese SP11 (rotatoria)	←		4,8	144,6	12,5	17:12	17:06	17:01
40	PO	POGGIO A CAIANO Via Ardenigo Soffici SP11	↑	Fine discesa	2,6	147,2	9,9	17:16	17:10	17:05
39	PO	POGGIO A CAIANO Via Cancellieri SR66	↑		0,6	147,8	9,3	17:17	17:11	17:06
39	PO	SEANO Casa Rossa Via Baccheretana	←		3,4	151,2	5,9	17:22	17:16	17:11
107	PO	LE BARCHE Via Baccheretana	Green Zone	♻️ Green Zone ↙ Inizio salita	3,6	154,8	2,3	17:28	17:22	17:16
214	PO	BACCHERETO Piazza Giuseppe Verdi	ARRIVO		2,3	157,1	0,0	17:31	17:25	17:19

# ULTIMI KM



**68° Giro Ciclistico del MONTALBANO – DOMENICA 16 Giugno 2024**



# LOGISTICA DI ARRIVO

## in Località Bacchereto CARMIGNANO (PO)

### Arrivo:

Piazza Giuseppe Verdi H 17:19 / 17:31

### Deviazione auto:

450 mt prima dell'arrivo a destra nel Parcheggio Squadre

### Controllo Medico:

c/o Ambulatorio Medico Piazza Giuseppe Verdi 17

### Premiazione:

Palco nei pressi dell'arrivo, Piazza Giuseppe Verdi

### Giuria e Sala Stampa:

c/o Sala della Filarmonica G. Verdi, Piazza G. Verdi 1





**VADEMECUM**



**PERCORSO GPX**



**PERCORSO STRAVA**